



Váci Polgármesteri Hivatal
Műszaki Osztály - Főmérnökség

Napirend:

ELŐTERJESZTÉS

Vác Város Önkormányzat Képviselő-testület
2018. év június hónap 21. napi ülésére

Szám: 12/126 - 9/2018.
Tárgy: 6027 és 6031/1 hrsz.-ú területek összevonása
Melléklet: vázrajz, bizottsági döntés
Előterjesztő: Espár Péter mb. osztályvezető
Készítette: Posta Botond vagyonylivántartó
Előadó: -

Előzmény/korábbi döntés: -

Terjedelem: 4 oldal

Bizottsági tárgyalások: VKB tárgyalta 2018. június 12-én

Döntéshozatal módja: nyílt ülés (Mötv. 46. § /1/)
egyszerű többség (Mötv. 47. § /2/)

Törvényességi
véleményezésre
bemutatva: dr. Zsidel Szilvia
Jogi Osztály osztályvezető

Törvényességi észrevétel: Deákné dr. Szarka Anita
jegyző

Nincs / az alábbi:

Véleményezésre
megkapta: Kökény Szabolcs Pénzügyi és Adó Osztály
osztályvezető

Véleményezésre
megkapta: Fördös Attila polgármester


Tisztelt Polgármester Úr! Tisztelt Képviselő-testület!

A váci 6027, 6031/1 hrsz.-ú önkormányzati ingatlanok használhatóságához a két földrészlet ingatlan-nyilvántartási (térképi) összevonása szükséges. Az út szélességében lévő gazdasági épület elbontásra került.

Kérjük a Tisztelt Képviselő-testületet az előterjesztés megtárgyalására, a határozati javaslat elfogadására.

Vác, 2018. június 14.

Tisztelettel:


Éspár Péter
mb. osztályvezető

Határozati javaslat

Vác Város Önkormányzat Képviselő-testülete jóváhagyja a váci 6027, 6031/1 hrsz.-ú földterületek ingatlan-nyilvántartási összevonását.

Határidő: 2018. folyamatos

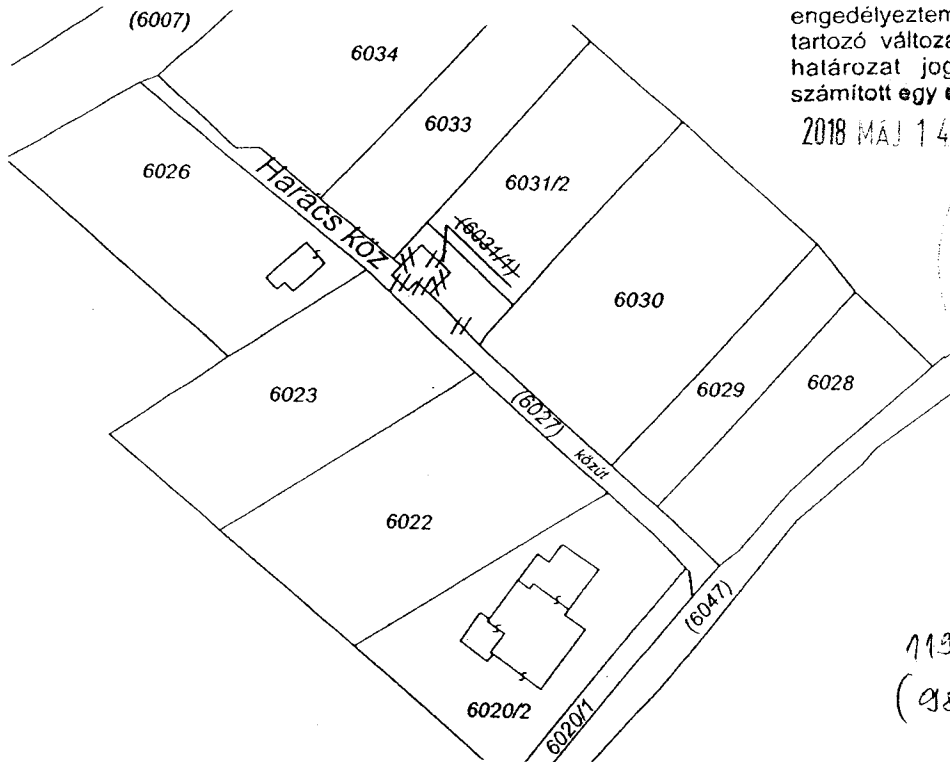
Felelős: Műszaki Osztály mb. ov.

V á c a D u n a k a n y a r s z í v e

Változási vázrajz


a 6027, 6031/1 hrsz.-ok összevonásához, épület törléshez

M=1:1000



»A telekalakítást a 800152/2018. számú határozatomban foglaltak szerint engedélyeztem. Az engedély a hozzá tartozó változási vázrajzzal együtt a határozat jogerőre emelkedésétől számított egy évig hatályos.«

2018 MÁJ 14



1136/17
(989/17)

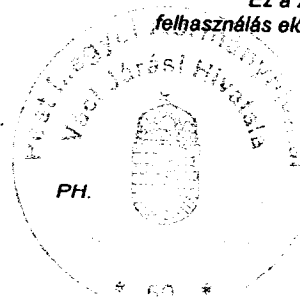
Változás előtti állapot						Változás utáni állapot						
Hrsz	jel	műv.ága	min.o	Terület		Hrsz	jel	műv.ága	min.o	Terület		Jegyzet
				ha,m ²	AK					ha,m ²	AK	
1	2	3	4	5	6	7	8	9	10	11	12	13
6027		Kivett, közút		0.0293		6027		Kivett, közút		0.0405		Harács köz
6031/1		Kivett, gazdasági épület, út		0.0112								
Összesen:				0.0405						0.0405		

A megosztás, birtokhatár rendezés akaratunknak megfelelően történt:

A helyrajzi számozás és a területszámítás helyes.
Ez a záradék a keltezésétől számított egy évig hatályos, későbbi felhasználás előtt a vázrajzot újra záradékoltatni kell.

Készítette: Vác, 2017. november 21.

készítő/minőségellenőrző: Posta Botond
földmérőig.számja: 6354
ing.rend.min.számja: 233/90
GD-T 13-3208



Vác, 2017. 2018 JAN 16. hó.....nap

Záradékoló: *[Signature]*

ing.rend.min.számja: *[Signature]*



Vác Város Önkormányzat
Városfejlesztési és Környezetvédelmi Bizottság

KIVONAT
a Városfejlesztési és Környezetvédelmi Bizottság
2018. június 12-én megtartott üléséről készült jegyzőkönyvből

Tárgy: 6027 és 6031/1 hrsz-ú terület összevonása

41/2018. (VI.12.) sz. Városfejlesztési és Környezetvédelmi Bizottság határozata

Vác Város Önkormányzat Képviselő-testület Városfejlesztési és Környezetvédelmi Bizottsága támogatja és elfogadásra javasolja a Képviselő-testületnek a váci 6027, 6031/1 hrsz-ú földterületek ingatlan-nyilvántartási összevonását.

Határidő: 2018. jún. KT ülés

Felelős: Műszaki Osztály mb. ov.

K.m.f.

Kriksz István s.k.
a bizottság elnöke

A kivonat hitelül:


Kovács Tímea