



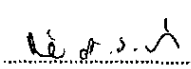
Váci Polgármesteri Hivatal
Műszaki Osztály – Főmérnökség

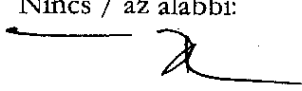
Napirend:


ELŐTERJESZTÉS

Vác Város Önkormányzat Képviselő-testület
2017. év január hónap 19. napi ülésére
SÜRGŐSSÉGI INDÍTVÁNY

Szám: 12/59/2017.
Tárgy: Önkormányzati tulajdonú belterületi utak
felújításának pályázati támogatása
Melléklet: - pályázati felhívás
Előterjesztő: Espár Péter mb. osztályvezető
Készítette: —
Előadó: —
Előzmény/korábbi döntés: —
Terjedelem: 4 oldal
Bizottsági tárgyalások: —
Döntéshozatal módja: nyílt ülés (Mötv. 46. § /1/)
egyszerű többség (Mötv. 47. § /2/)

Törvényességi
véleményezésre bemutatva: dr. Zsidel Szilvia Jogi Osztály
osztályvezető 

Törvényességi észrevétel: Deákné dr. Szarka Anita
jegyző 

Véleményezésre
megkapta: Kökény Szabolcs Pénzügyi és Adó Osztály
osztályvezető 

Véleményezésre
megkapta: Fördös Attila
polgármester 

Vác a Dunakanyar szíve

**Tisztelt Polgármester Úr!
Tisztelt Képviselő-testület!**

Sürgősség indoka:

A Nemzetgazdasági Minisztérium PM_ONKORMUT_2016 kódszámon pályázati kiírást tett közzé, az önkormányzati tulajdonú belterületi utak szilárd burkolattal történő kiépítésnek, felújításának és korszerűsítésének támogatására gazdaságfejlesztési céllal Pest megye területén. A pályázatot a megnyitás napján, január 23-án lehet feltölteni. A jelentkezés csak a rendelkezésre álló forrás keretéig történhet, a pályázati forrás várhatóan rövid időn belül kimerül.

A maximálisan igényelhető vissza nem térítendő támogatás összege 150 millió Ft (85%), melyhez a biztosítandó önerő 26.470.587 Ft (15%).

A pályázat keretén belül az alábbi útszakaszok kerülnének felújításra:

	helyrajzi szám
1. Alsó utca (Lehár F. út és Katona J. utca között)	841
2. Bérczy Károly utca (Zrínyi és Kandó utcák között)	2699
3. Bocskai István tér (sportcsarnok és a kollégium előtt)	1899/4, 1899/6
4. Budapesti főút (Bíróságtól a Könyvtárig)	2131/3
5. Deákvári főtér (lakótelepi oldal)	986, 988
6. Gombási út (Szederfa sor és Szélső sor között)	1618
7. Rádi út (Magyar utca - vasút között páros oldal)	4256
8. Széchenyi utca (Galcsek utca - 2-es főút között)	2728
9. Tragor utca (Tavaszi és Ősz utcák között)	3938

A részletes műszaki adatokat az 1. számú melléklet tartalmazza.

Kérem a Tisztelt Képviselő-testületet az előterjesztés megtárgyalására és a határozati javaslat elfogadására.

Vác, 2017. január 17.

Tisztelettel:


Espár Péter
mb. osztályvezető

Határozati javaslat

Vác Város Önkormányzat Képviselő-testülete úgy dönt, hogy benyújtja pályázatát a Nemzetgazdasági Minisztérium PM_ONKORMUT_2016 kódszámú pályázatára, mely az önkormányzati tulajdonú belterületi utak szilárd burkolattal történő kiépítésnek, felújításának és korszerűsítésének támogatására gazdaságfejlesztési céllal Pest megye területén került kiírásra.

Az igényelt támogatási összeg 150 millió forint, melyhez 26.470.587 Ft. önrészt vállal az önkormányzat az

- | | | |
|----|--|----------------------|
| 1. | Alsó utca (Lehár F. út és Katona J. utca között) | 841 hrsz. |
| 2. | Bérczy Károly utca (Zrínyi és Kandó utcák között) | 2699 hrsz. |
| 3. | Bocskai István tér (sportcsarnok és a kollégium előtt) | 1899/4, 1899/6 hrsz. |
| 4. | Budapesti főút (Bíróságtól a Könyvtárig) | 2131/3 hrsz. |
| 5. | Deákvári főter (lakótelepi oldal) | 986, 988 hrsz. |
| 6. | Gombási út (Szederfa sor és Szélső sor között) | 1618 hrsz. |
| 7. | Rádi út (Magyar utca - vasút között páros oldal) | 4256 hrsz. |
| 8. | Széchenyi utca (Galcsék utca - 2-es főút között) | 2728 hrsz. |
| 9. | Tragor utca (Tavaszi és Ősz utcák között) | 3938 hrsz. |

utcák felújítására. *(A részletes műszaki adatokat az 1. számú melléklet tartalmazza.)*

A Képviselő-testület egyúttal felhatalmazza a polgármestert a pályázattal kapcsolatos dokumentumok aláírására.

Határidő: azonnal

Felelős: Polgármester



Vác a Dunakanyar szíve

1. számú melléklet

Nemzetgazdasági Minisztérium PM_ONKORMUT_2016 kódszámon pályázatához

	helyrajzi szám	hossz [m]	szélesség [m]	felület [m ²]	egységár (Ft)	ár (eFt)	
1.	Alsó utca (Lehár F. út és Katona J. utca között)	841	250	5,0	1 250	18 000	22 500
2.	Béreczy Károly utca (Zrínyi és Kandó utcák között)	2699	65	3,5	228	20 000	4 550
3.	Bocskai István tér (sportcsarnok és a kollégium előtt)	1899/4, 1899/6	230	5,5	1 265	10 000	12 650
4.	Budapesti főút (Bírószágtól a Könyvtárig)	2131/3	315	8,0	2 520	10 000	25 200
5.	Deákvári főút (lakótelepi oldal)	986, 988	260	6,0	1 560	10 000	15 600
6.	Gombási út (Szederfa sor és Szélső sor között)	1618	550	6,0	3 300	13 000	42 900
7.	Rádi út (Magyar utca - vasút között páros oldal)	4256	510	5,0	2 550	10 000	25 500
8.	Széchenyi utca (Galcsék utca - 2-es főút között)	2728	65	8,0	520	14 000	7 280
9.	Tragor utca (Tavaszház és Ősz utcák között)	3938	135	5,5	743	18 000	13 365
	Összesen:		1 670		12 685		169 545