Kultúra Magyar Városa 2010 • A Nemzet Sportvárosa 2003

POLGÁRMESTERI HIVATAL • 2600 VÁC, MÁRCIUS 15. TÉR 11.
FŐÉPÍTÉSZI IRODA
Tel: 27/513-431, Fax: 513-414 • E-mail: foepitesz@varoshaza.vac.hu • www.vac.hu

Tárgy: Értékvédelem – Védett értékek
Szám: 9/5-19/2011
Melléklet: Rendeletmódosítás (1. sz. melléklet)
Hatályos rendelet (2. sz. melléklet)
Értékvédelmi támogatási keret felhasználása 1993-2011 (3. sz. melléklet)

Vác Város Önkormányzat
Képviselőtestülete
részére

Tisztelt Képviselőtestület!

Az előterjesztés egy javaslatot tartalmaz a helyi védelem alá helyezés tárgyában, elfogadása esetén a helyi szinten védett építészeti értékek száma 277, a védett építészeti értékek száma pedig összesen 357 lesz.

Az előterjesztést előzetesen véleményezésre megküldtük Vác Város Levéltárának, a Váci Városvédők és Városszépítők Egyesületének, a Váci Múzeum Egyesületnek, a Pest Megyei Építész Kamara Váci Csoportjának és a Kulturális Örökségvédelmi Hivatal részére. A listával kapcsolatban érdemi véleményeltérés, a fenti szervezetek tekintetében, nem volt. A tulajdonost a javaslatról értesítettük. A Városfejlesztési és Környezetvédelmi Bizottság az előterjesztést megtárgyalta.

Kérem a tisztelt Képviselőtestületet, hogy támogassa az alábbi, részleteiben jelen előterjesztés 1. számú mellékletében jelzett ingatlan tekintetében a helyi védelem elrendelését a 9/1992.(IV.13.) számú önkormányzati rendelet 1. sz. mellékletének kiegészítésével:

Törzsszám	Cím	Hrsz.	Megjegyzés
5.33	Vác vasútállomás	1829/47	Országzászló/2

Egyidejűleg a 3. számú melléklet ad tájékoztatást a védett építészeti értékek felújításának eddigi önkormányzati támogatásáról.

A Városfejlesztési és Környezetvédelmi Bizottság 2011. május 9-i ülésén az előterjesztést egyhangúlag támogatta.

Vác, 2011. május 10.

Philipp Frigyes s.k.
Vác város főépítésze

1. számú melléklet

Vác Város Önkormányzat
.....sz. rendelete
az építészeti és természeti értékek helyi védelméről szóló
9/1992.(IV.13.) rendelet módosításáról

1. §

A rendelet 1. sz. számú mellékletében részletezett ingatlant Vác Város Képviselőtestülete az építészeti és természeti értékek helyi védelméről szóló 9/1992.(IV.13.) sz. önkormányzati rendelet 4.§ (1) bekezdés alapján helyi védelem alá helyezi, az alaprendelet 1. sz. mellékletét az alábbiak szerint kiegészíti:

Törzsszám	Cím	Hrsz.	Megjegyzés
5.33	Vác vasútállomás	1829/47	Országzászló/2

2.§

(1) E rendelet 2011. május 20-án lép hatályba.
(2) Kihirdetéséről a helyben szokásos módon a jegyző gondoskodik.

Fördős Attila s.k.
polgármester

Deákné Dr. Szarka Anita s.k.
mb. jegyző

INDOKOLÁS

Az építészeti és természeti értékek helyi védelméről szóló 9/1992.(IV.13.) számú önkormányzati rendelet értelmében folyamatos bővül a helyi értékek listája kulturális örökségünk részét, s egyben identitásunk alapját is képező kulturális javakkal.

TÖRZSKÖNYV 5.33

a helyi védelem alatt álló építészeti értékek nyilvántartására

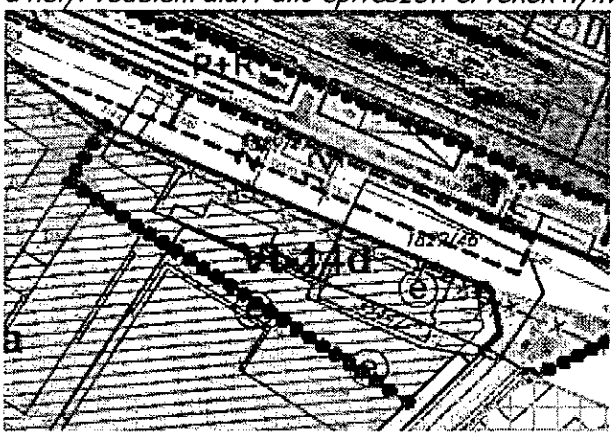

1. A védett érték megnevezése: Országzászló 2.

2.Helye: Vác vasútállomás *Hrsz:* ***1829/47***

3.Tulajdonos:

MAGYAR ÁLLAMVASUTAK RT 1062 BUDAPEST VI.KER. Andrássy 73-75

4.Használója: MÁV

5.Védelemre javaslatot tett: Váci Városvédők és Városszépítők Egyesülete, Cservenák Péter, Nagy Zsolt országzászló kutató, Seregi Emőke főépítész munkatárs

6. A védelmet megállapító rendelet, dátum:

7. ***A védelem indoklása:*** *1925-ben, a trianoni országvesztés okozta nyomán indult el az országzászló mozgalom, aminek alapgondolata volt, hogy minden nemzet, minden emberi közösség alapvető joga és kötelessége az összetartozás kinyilvánítása. Ennek egyik kifejező eszköze, hogy csonka Magyarország városaiban, községeiben legyen egy oszlop, amelyen félárbocra eresztett magyar zászlót helyeznek el. 1928. augusztus 20-án szentelték fel a fővárosi Ereklyés Országzászlót, ami a legnagyobb méretű volt, a négy égtáj-szobor közelében. Ennek talapzatában Kossuth és Petőfi szülőházából, a mohácsi csatatérről, a doberdói, galíciai csatamezőkről és az elcsatolt vármegyék területéről származó földet helyeztek el. A Magyarország ezeréves töretlen történelmi hagyományát szimbolizáló országzászlók állítása az 1930-as években mozgalommá vált a trianoni béke revíziójára áhítozó országban. 1941. végéig 702 országzászlót avattak. Minden országzászlót beavattak előbb Budapesten az Ereklyés Országzászlónál, mielőtt felavatták azon a helyen, ahol a talapzatot felállították. A II. világháborút követő rendszerben 1949-ig szinte minden egyes országzászlót leromboltak.*

Nagy Zsolt országzászló kutató fedezett fel egy fényképet, melyről kiderült, hogy az 1940. október 4-én a váci állomás területén lévő „Gödörben" felavatott Vasúti országzászló felavatásán készült. A nemzet identitását és egységét képező emlékmű és a nemzeti lobogót tartó rúd helyreállítását javasoljuk.

8. ***A védelembe vett érték leírása, értékvizsgálat:*** *Az elhanyagolt, gazzal benőtt területen az emlékmű terméskő alapja, a virágtartó vázák és a csonka öntöttvas zászlótartó oszlop ma is megvan. A fényképen kivehető a malom és a Honvéd utcai Magyar Királyi Honvéd Huszárlaktanya épülete.*

*9.***Az ingatlanon lévő egyéb építmények:** *MÁV raktárak*

11. ***Építési engedélyek:***

12. Felújítási támogatás:

13. Mellékletek (fotók):





Vác Város Önkormányzat
9/1992. (IV.13.) sz. rendelete
Az építészeti és természeti értékek helyi védelméről

(egységes szerkezetben)

Vác Város Önkormányzat Képviselőtestülete fontosnak tartja, hogy a város területén lévő épített és természeti értékek védelemben részesüljenek, s ezért az épített és természeti értékek helyi védelme biztosítására, a helyi önkormányzatokról szóló 1990. évi LXV. tv. 8. § (1) bekezdés értelmében, az épített és természeti értékek védelmére vonatkozó előírások figyelembe vételével, valamint ezen szakterületek szakmai követelményeivel összhangban a következő önkormányzati rendeletet alkotja:

I.
Általános rendelkezések, fogalommeghatározások

1. §

Ezen rendelettel helyi védelemben részesített értékek védelme a városban működő minden szervezet és a város minden polgárának kötelessége.

2. §

(1) A helyi védelem tárgyát képezi mindaz az épített, vagy természeti érték (épület, építmény, utcarész, településrész, épületrész, építményrész, közterületen lévő szobor, emlékmű, növény, növények együttese, stb.) melyet a Képviselőtestület építészeti, művészeti, néprajzi településtörténeti, környezeti, esztétikai értéke miatt védendőnek, védelem alatt állónak minősít.

(2) A rendelet hatálya nem terjed ki a műemlékekről, valamint a természetvédelemről szóló törvény rendelkezései alapján védelem alá helyezett értékekre.

(3) A helyi védelem területi és egyedi lehet.

a) helyi védelmi területnek minősíthető a település vagy a természeti környezet olyan összefüggő része, amely a jellegzetes településszerkezet történelmi folyamatosságát képviseli, ahol a település és környék arculatát meghatározó építmények, növények együttest alkotnak, illetve a természeti környezetnek az a része, ahol számos védett növény vagy állat él. Ugyancsak védettnek minősíthető a helyileg védett építmény környezete.

b) egyedi védelem: építmény, szobor, emlékmű egészére, vagy részletére, vagy a hozzátartozó földrészletre is kiterjedhet. Egyedi védelem tárgya lehet egy-egy értékes növény, illetve növények csoportja is.

II.
A helyi védelem irányítása

3. §

A helyi védelem irányítása a Képviselőtestület hatáskörébe tartozik. A helyi védelem feladatait a főépítész látja el. A helyi védelmi munkákhoz kérni kell a helyi társadalmi szervezetek közreműködő segítségét.

III.
Védetté nyilvánítás és annak megszüntetése

4. §

(1) A védetté nyilvánításról, illetve annak megszüntetéséről az önkormányzat Képviselőtestülete rendelettel dönt.

(2) A védetté nyilvánítást, vagy annak megszüntetését megelőzően értékvizsgálatot kell készíteni, melyhez kérni kell a város területén működő, érintett szervezetek (1. számú függelék) véleményét.

(3) A védetté nyilvánítást nem befolyásolja, hogy a védetté nyilvánítandó érték kinek a tulajdonát képezi, de a döntést megelőzően tájékoztatni kell őt annak hatásáról és véleményét ki kell kérni.

(4) A védett értékekről a főépítész törzskönyvet vezet. A törzskönyvnek tartalmaznia kell:
- a védett érték megnevezését,
- pontos helyét (utca, helyrajzi szám),
- tulajdonosát, kezelőjét, használóját
- a védelemre javaslatot tevő nevét,
- a védelem indokolását
- a védett érték fotóját,
- a védelmet megállapító rendelet számát, időpontját.

(5) A védelemben részesítés vagy a védelem megszüntetésének tényét a helyben szokásos módon közzé kell tenni, s erről külön írásban értesíteni kell:
a) az ingatlan, vagy a természeti érték tulajdonosát;
b) a védetté nyilvánításra, ill. annak megszüntetésére javaslatot tevőt;
c) az építésügyi hatóságot;
d) az építmények esetében a Kulturális Örökségvédelmi Hivatalt, természeti érték esetén az Országos Természetvédelmi Hivatalt;
e) helyi területi védelemben részesítés, vagy annak megszüntetése esetén az érdekeltek mellett értesíteni kell az érintett utak, közművek fenntartóit is.

(6) A rendezési tervek készítése és felülvizsgálata során építészeti és természeti értékvizsgálati munkarészt is kell készíteni.

5. §

(1) A védelem alatt álló területet, építményt, vagy természeti értéket meg kell jelölni.

(2) A védett épületet táblával is meg kell jelölni a védettség elrendelésével egyidejűleg.

(3) A jelzés elhelyezéséről az önkormányzat gondoskodik.

6. §

(1) A védetté nyilvánítására, illetve annak megszüntetésére lakossági kezdeményezésre, vagy társadalmi szervezetek kezdeményezése alapján a Városfejlesztési és Környezetvédelmi Bizottság tesz javaslatot.

(2) A védetté nyilvánításra, illetve annak megszüntetésére vonatkozó javaslatban fel kell tüntetni a védendő értékre, annak helyére vonatkozó legfontosabb adatokat, (megnevezés, hely, tulajdonos) valamint azt részletesen indokolni kell.

IV.
A védett épületek, területek hasznosítása, fenntartása

7. §

(1) A helyileg védett értékek fennmaradásának feltétele, megőrzésének módja elsősorban a rendeltetésnek megfelelő használat.

(2) Egyéb hasznosítás esetén törekedni kell közcélú felhasználásra.

(3) A használat a védett értékeket nem veszélyeztetheti.

(4) Épületek esetén az épület állapotának megóvása elsősorban a tulajdonos feladata.

(5) A védett értékek tulajdonosa kérheti az értékek megóvása érdekében az önkormányzat támogatását.

8. §

(1) Az elsőfokú építésügyi hatóság engedélye szükséges:
a) a védett építményen külső, vagy belső felújítási, helyreállítási, átalakítási, bővítési, korszerűsítési, bontási, víz- és kertépítési, tájrendezési, vagy képző- és iparművészeti, restaurálási, továbbá a védett építmény jellegét és megjelenését bármely módon érintő egyéb munkálatok, illetve épületkutatás (falkutatás) végzéséhez;
b) védett építmény igénybevételi, használati módjának megállapításához, vagy megváltoztatásához.

(2) A védett épületek korszerűsítését, átalakítását, bővítését a védettség nem zárja ki, de az épület jellege nem változhat.

(3) Az engedélyezési eljárás előtt ki kell kérni az önkormányzati tervtanács szakmai véleményét.

(4) Védett fák kivágásához hozzájárulás csak a fák biológiai pusztulása esetén adható, valamint akkor, ha azok állapota a környezetre károsodással járó veszélyt jelent.

(5) A védett természeti területen végzett munka az értékeket nem veszélyeztetheti, a terület jellegét nem változtathatja meg.

(6) Védett területekre (utcák, utcarészek, természeti területek) építési engedély csak úgy adható, hogy a munkák az eredeti jelleget ne változtassák meg.

(7) Egyedileg védett építmény bontása csak a védelem megszüntetése után engedélyezhető.

(8) a) egyedileg nem védett, de építészetileg védett területen álló építmény bontása csak a Városfejlesztési és Környezetvédelmi Bizottság jóváhagyásával lehetséges.
b) a kérelemhez csatolni kell az önkormányzati tervtanács véleményével ellátott, műemléki tervezési jogosultsággal is rendelkező személy által készített értékvizsgálatot.

(9) Az értékvizsgálat alapja az értékvizsgálati tanulmány, amely
a) a védetté nyilvánítás, illetve a védettség megszüntetése esetén történeti, esztétikai és szerkezeti értékvizsgálati fejezetből áll;
b) a védett területen álló, de egyedileg nem védett érték elbontása esetén a (9) bekezdés a) pontjában meghatározottakon túl a tanulmány része a beépítési terv fejezet is, mely a terület felhasználását, a beépítés jellemző paramétereit, építészeti karakterét, jellemző tömegét és homlokzatait, a gépjárművek elhelyezését és a zöldfelület kialakítását tartalmazza.

(10) Romos, életveszélyes épület esetén, az építés hatóság megkeresésére, a főépítész készíti el az értékvizsgálatot.

9. §

(1) Az önkormányzati tervtanácshoz benyújtott dokumentációhoz, valamint az építési munkák engedélyezése iránti kérelemhez a vonatkozó jogszabályban előírtakon kívül csatolni kell:
a) átalakítás esetén a jelenlegi állapot felmérési rajzait két példányban;
b) homlokzatot érintő munkák esetében a színezésre vonatkozó javaslatot (színvázlatot) egy példányban;
c) belső dekoratív (ornamentális és figurális) falfestések esetén ezek színhű vázlatait egy példányban;
d) a munkák által érintett épületrészek jelenlegi állapotának fényképdokumentációját egy példányban.

V.
A védett értékek adózása

10. §

A helyi védelemben részesült épitmények, területek tulajdonosai, kezelői, használói a helyi adók kivetésekor kedvezményekben vagy adómentességben részesülhetnek. A kedvezmény mértékét, ill. az adómentességet a helyi adókról alkotott önkormányzati rendeletben kell szabályozni.

VI.
A helyi értékek szerepe a közművelődésben, oktatásban

11. §

(1) Az építészeti és természeti értékek tudat- és izlésformáló erejének elősegítésére a helyi közművelődésben és oktatásban a helyi értékek és ezekkel kapcsolatos ismeretek helyet kell, hogy kapjanak.

(2) Vác Város Önkormányzat 9/1992.(IV.13.) számú, az építészeti és természeti értékek helyi védelméről szóló rendelet egy példányát Vác Város Levéltárában kell elhelyezni.

VII.
Záró rendelkezések

12. §

(1) Aki a helyi védettség alá helyezett értéket megsemmisiti, megrongálja, továbbá e rendelet 8. § (1), (2), (4) - (6) bekezdésekben foglaltakat megsérti – amennyiben súlyosabban minősülő cselekményt nem valósit meg –, továbbá

(2) aki a védett érték megjelölést eltávolítja, vagy megrongálja – amennyiben súlyosabban minősülő cselekményt nem valósit meg – szabálysértést követ el és 30.000.- Ft-ig terjedő pénzbirsággal sújtható.

13. §

A Képviselőtestület felkéri a társadalmi szervezeteket, intézményeket, valamint a lakosságot segítsék elő a rendeletben megfogalmazott célok és feladatok megvalósítását.

14. §

(1) Az építészeti értékek felsorolását, adatait az e rendelet mellett kezelt 1. sz. melléklet, a természeti értékek felsorolását, adatait a 2. sz. melléklet tartalmazza. A melléklet naprakész vezetéséről a főépitész gondoskodik.

(2) Ez a rendelet a kihirdetés napján lép hatályba. A rendelelet kihirdetéséről a helyben szokásos módon a jegyző gondoskodik.

Bartos Ferenc s.k.
polgármester

dr. Kovács Tibor s.k.
jegyző

INDOKOLÁS

Évtizedek óta vitatott kérdés Magyarországon, sok-e nálunk a védett érték vagy sem. Olyan kérdés ez, melyre egzakt válasz nem adható, azon egyszerű oknál fogva, hogy maga a védett érték fogalma sem egzakt. Vácott a védett értékek az alábbiak szerint regisztráltak:

VÉDETT ÉPÍTÉSZETI ÉRTÉKEK VÁCOTT 2010. május 1.							
MŰEMLÉKEK (ORSZÁGOS VÉDETTSÉG)							
TERÜLET	TEMETŐ	ÉPÜLET	ÉPÍTMÉNY	SZOBOR	KERESZT	EGYÉB	IDEIGLENES
2	0	67	5	6	1	0	3
2	**79**						**3**
81							**3**
VÉDETTSÉGI SZINT (ORSZÁGOS VÉDETTSÉG)							
TERÜLETI	M I		M II		M III		IDEIGLENES
2	7		22		50		3
2	**79**						**3**
81							**3**
HELYI SZINTEN VÉDETT ÉPÍTÉSZETI ÉRTÉKEK							
TERÜLET	TEMETŐ	ÉPÜLET	ÉPÍTMÉNY	SZOBOR	KERESZT	EGYÉB	
11	5	169	5	47	28	11	
11	**265**						
276							
VÉDETT ÉPÍTÉSZETI ÉRTÉKEK VÁCOTT ÖSSZESEN							
TERÜLET	TEMETŐ	ÉPÜLET	ÉPÍTMÉNY	SZOBOR	KERESZT	EGYÉB	IDEIGLENES
13	5	236	10	53	29	11	3
13	**344**						**3**
357							**3**

VÉDETT TERMÉSZETI ÉRTÉKEK VÁCOTT 2010. május 1.
ORSZÁGOS VÉDETTSÉG
Duna-Ipoly Nemzeti Park területei
NATURA 2000 hálózat területei
HELYI TERMÉSZETVÉDELEM ALATT ÁLLÓ TERÜLETEK
Liget
Naszály
Gyadai rét
Kompkötő-sziget
Vadgesztenye fasor
Kálvária domb és környéke
Táncsics Mihály Mezőgazdasági Szakközépiskola Botanikus kertje
Duna-parti sétányok fasorai

A védett értékek köre és az azon kívül rekedt, de a település története, építészete, városképe szempontjából fontos emlékek együttesen alkotják azt az állományt, amit építészeti és természeti örökségnek lehet nevezni. Ez adja a települések karakterét, fejezi ki identitását, különböztetik meg őket egymástól. Ennek az örökség megóvásnak egyetlen lehetősége a helyi védelem.

Módosító rendeletek:
29/1996.(IX.9.) sz. önkormányzati rendelet
10/1999. (VII. 15.) sz. önkormányzati rendelet
25/1999. (XII. 16.) sz. önkormányzati rendelet
4/2000. (II. 25.) sz. önkormányzati rendelet
7/2001.(III.26.) sz. önkormányzati rendelet
18/2008.(V.26.) sz. önkormányzati rendelet
42/2008.(XII.31.) sz. önkormányzati rendelet
5/2009.(III.02.) sz. önkormányzati rendelet
25/2009.(VII.13.) sz. önkormányzati rendelet
29/2009.(X.14.) sz. önkormányzati rendelet
17/2010.(V.27.) sz. önkormányzati rendelet

1. sz. melléklet
az építészeti és természeti értékek helyi védelméről szóló rendelethez
Építészeti értékek

Törzsszám	Cím	Hrsz.	Megjegyzés
0. Első védett értékek			
Az 9/1992. (IV.13.) sz rendelet			
0.1	Csányi körút 35.	3296	lakóház
0.2	Belváros	Barabás utca – Köztársaság út – Szent János utca – Csányi körút – 3696/1, 3694 hrsz-ú ingatlanok ÉNY-i telekhatára – 3574,0229, 0230 hrsz-ú ingatlanokból az ÁRT-ben jelzett az Ady Endre sétány Liszt Ferenc sétány által határolt terület	
5/1990.(VI.19.) sz. tanácsrendelet 34.§ (4) bekezdés			
0.3	Széchenyi utca 20-22.	3038/1	evangélikus templom
0.4	Spinyér	20733	lakóépület
		20734	Szent Kereszt kápolna, kereszt
0.5	Csányi körút 58.	3396	Reménység székház, mozi
1. Belváros			
(Barabás utca – Szent János utca - Csányi körút – Földvári tér – Diadal tér – Liszt Ferenc sétány – Ady Endre sétány – József Attila sétány és a meghosszabbításában tervezett út által határolt terület)			
1.1	Budapesti főút 7.	3495	Kolping
1.2	Budapesti főút 11.	3497	lakóház
1.3	Budapesti főút 20.	3745	lakóház
1.4	Budapesti főút 27.	3547	lakóház
1.5	Budapesti főút 33.	3543	lakóház
1.6	Budapesti főút 35.	3544	lakóház
1.7	Budapesti főút 37.	3645/1	könyvtár
1.8	Budapesti főút 40.	3725	lakóház
1.9	Budapesti főút 43.	3649	lakóház
1.10	Budapesti főút 57.	3656	lakóház
1.11	Budapesti főút 58.	3710	lakóház
1.12	Damjanich tér 15.	4073	lakóház
1.13	Damjanich tér 17.	4072	lakóház
1.14	Csányi körút	4076/1	trafóház
1.15	Gasparik utca 2.	3463/1,2	karolina kápolna, iskola
1.16	Káptalan utca 7.	3178	lakóház
1.17	Káptalan utca 8.	3211	lakóház
1.18	Liszt Ferenc sétány 12.	2910/1	csónakház
1.19	Március 15. tér 25.	3100	lakóház
1.20	Petróczy utca 1.	3159	lakóház
1.21	Petróczy utca 3.	3157	lakóház
1.22	Petróczy utca 5-7.	3156/2	lakóház
1.23	Posta park 2.	3290	posta
1.24	Széchenyi utca 20.	3038/1	evangélikus iskola
1.25	Széchenyi utca 25.	3299	üzlet ház
1.26	Eötvös utca 3.	3033	óvoda
1.27	Barabás utca 12.	2879	lakóház törölve
1.28	Gasparik utca 8.	3461	lakóház
1.29	Vám utca 6-8.	4462, 4463	kerítés
1.30	Tabán utca 39.	2987	kerítés

1.31	Csányi körút 31.	3036	üzlet ház	
1.32	Múzeum utca 22.	3756	dombormű	
1.33	Kossuth utca 24.	3264	lakóház	
1.34	Széchenyi utca 17.	3293	lakóház	
1.35	Liszt Ferenc sétány 3.	2933	lakóház	
1.36	Káptalan utca 16.	3215/1,2	múzeum	
1.37	Csányi körút. 60.	3407	lakóház	
1.38	Köztársaság út 7.	3182	lakóház	
1.39	Köztársaság út 65.	2850	lakóház	
1.40	Csányi körút 38. - Jókai utca 1.	3315, 3316	lakóház	
1.41	Csányi körút 40.	3317	lakóház	
1.42	Jókai utca 6.	3305	lakóház	
1.43	Budapesti főút 22.	3744	lakóház	
1.44	Budapesti főút 29.	3541	lakház	
1.45	Burgundia utca 3.	3521	lakóház	
1.46	Báthori utca 26.	3412	lakóház	
1.47	Bajcsy-Zsilinszki utca 9.	3532	lakóház	
1.48	Flórián utca 14.	4029	lakóház	
1.49	Flórián utca 16.	4028	lakóház	
1.50	Flórián utca 20.	4026	lakóház	
1.51	Flórián utca 26.	4023/1,2	lakóház	
1.52	Flórián utca 29.	4042	lakóház	
1.53	Gasparik utca 17.	3786	lakóház	
1.54	Káptalan utca 11.	3176	lakóház	
1.55	Káptalan utca 13.	3175	lakóház	
1.56	Káptalan utca 15.	3174	Credo ház	
1.57	Káptalan utca 21.	3217	lakóház	
1.58	Kossuth tér 10.	3220	lakóház	
1.59	Kossuth utca 3.	3441	lakóház	
1.60	Kossuth utca 4.	3221	lakóház	
1.61	Kossuth utca 5.	3440	lakóház	
1.62	Kossuth utca 23.	3422	lakóház	
1.63	Kossuth utca 25.	3417	lakóház	
1.64	Kossuth utca 26.	3268	lakóház	
1.65	Kossuth utca 28.	3270	lakóház	
1.66	Katona Lajos utca 15.	3128	lakóház	
1.67	Katona Lajos utca 22.	3135	lakóház	
1.68	Köztársaság út 6.	3145	lakóház	
1.69	Köztársaság út 8.	3142	lakóház	
1.70	Köztársaság út 9.	3183	lakóház	
1.71	Iskola utca 6.	3305	lakóház	törölve
1.72	Piarista utca 6.	3169	lakóház	
1.73	Szent Miklós tér	3791	iskola	
1.74	Báthori utca 17.	3409	iskola	

2. Duna-part
(Ady Endre sétány – József Attila sétány és a meghosszabbításában tervezett út – Gombás patak – Duna középvízszinti partvonala által határolt terület)

2.1	Ady Endre sétány 1.	3115	v. Főszolgabíróság
2.2	Ady Endre sétány 17.	3155	Váczy-Hübschl villa
2.3	Ady Endre sétány - Petróczy utca	3148	zenepavilon
2.4	Ady Endre sétány - Fürdő utca	3149/1	országzászló
2.5	Ady Endre sétány 3.	3118	lakóház
2.6	Ady Endre sétány 7.	3126	lakóház
2.7	Ady Endre sétány 8.	3129	lakóház

3. Kisvác – Szérűskert – DDC
(vasútállomás, illetve a Vöröskereszt sor – Zrínyi utca – Szent János utca – Barabás utca – Duna által határolt terület, illetve a Kőhíd lakópark, az attól északra lévő üdülőterület és a DDC Kft. területe)

3.1	Árpád út 16.	2514	lakóház	
3.2	Árpád út 25.	2613	lakóház	
3.3	Árpád út 40.	2379	lakóház	
3.4	Buki sziget	1886	Vízmű	
3,5	Dózsa György út 3.	2495	lakóház	
3,6	Dózsa György út 4.	2462	lakóház	
3,7	Dózsa György út 6.	2463	lakóház	
3,8	Dózsa György út 13.	2489	lakóház	
3,9	Dózsa György út 19.	2486	lakóház	
3,10	Dózsa György út 22.	2471	lakóház	
3.11	Dózsa György út 23.	2484	lakóház	
3.12	Dózsa György út 24.	2472	lakóház	
3.13	Dózsa György út 25.	2483	lakóház	
3,14	Dózsa György út 26.	2474	lakóház	
3,15	Dózsa György út 34.	2414	lakóház	
3.16	Dózsa György út 57.	2399	lakóház	
3,17	Dózsa György út 65.	2139	lakóház	
3.18	Dózsa György út 68.	2103/3	lakóház	
3,19	Dózsa György út. 79.	2152	lakóház	
3,20	Dózsa György út 80.	2086	lakóház	
3,21	Horváth Mihály utca 4.	2439/2	lakóház	
3,22	Köztársaság út. 45.	2863	lakóház	
3,23	Köztársaság út. 49.	2860	lakóház	
3,24	Köztársaság út. 57.	2856	lakóház	
3.25	Köztársaság út. 60.	2866	lakóház	
3.26	Köztársaság út. 69.	2847	lakóház	
3.27	Köztársaság út	2864/2,4	fegyház	
3.28	Molnár utca 8.	2476	lakóház	
3.29	Papp Béla utca 16.	1920	lakóház	
3.30	Rákóczi út 12.	2835	lakóház	
3.31	Rákóczi út 14.	2836	lakóház	törölve
3.32	Rákóczi út 23.	2813	lakóház	
3.33	Rákóczi út 27.	2811	lakóház	
3.34	Zrínyi utca 41.	2560/13,16	üzem, irodaház	

4. Szent Mihály hegy
(vasútvonal – belterületi határ – Hóman Bálint út – laktanya által határolt terület)

4.1	Kápolna utca	1730	kápolna

5. Deákvár
(vasútvonal – Hóman Bálint út – a laktanya nyugati és északi határvonala – Naszály út – Vág utca – 4932 hrsz. árok – Gombási út – Kárász utca – Kubinyi utca – Szivárvány utca – Kosdi út által határolt terület)

5.1.	Naszály út 8.	1002/1	v. Kobra gyár
5.2	Vörösmarty tér 1.	1	Jézus szíve teplom
5.3	Deákvár		Vízmű
5.4	Fekete utca 65.	328/2	lakóház
5.5	Fekete utca 62.	312	lakóház
5.6	Fekete utca 64.	310	lakóház
5.7	Nógrádi utca 42.	332	lakóház
5.8	Nógrádi utca 29.	349	lakóház

5.9	Nógrádi utca 38	334	lakóház
5.10	Fekete utca 57.	343/1	lakóház
5.11	Lehár Ferenc utca 12.	599/2	lakóház
5.12	Fekete utca 60.	316	lakóház
5.13	Fekete utca 61/a.	337	lakóház
5.14	Eperfa utca 45/1.	124/1	lakóház
5.15	Bauer Mihály utca 18.	802	lakóház
5.16	Bauer Mihály utca 4.	830	lakóház
5.17	Fekete utca 42.	780	lakóház
5.18	Fekete utca 44.	786/2	lakóház
5.19	Fekete utca 43.	528	lakóház
5.20	Fekete utca 48.	791	lakóház
5.21	Nógrádi utca 22.	583	lakóház
5.22	Nógrádi utca 17	576	lakóház
5.23	Nógrádi utca 6.	533	lakóház
5.24	Váczy Pál utca 9.	532	lakóház
5.25	Váczy Pál utca 10.	571	lakóház
5.26	Bauer Mihály utca 24.	291	óvoda
5.27	Fekete utca 51.	598/1	kapu
5.28	Kiskörút 7.	508	lakóház
5.29	Naszály út. 29.	998/2	lakóház
5.30	Töltés utca	1829/33	MÁV laktanya
5.31	Naszály út 16.	1000	lakóház
5.32	MÁV vasútállomás	1829/51	MÁV pályafenntartási épület

6. Papvölgy-Bácska- Altány
(Kosdi út – Szivárvány utca – Kubinyi utca – Gombási út – 4932 hrsz. árok – Vág utca – Naszály út – Gombási út nyugati oldalán lévő Téglaházi major területe és tervezett gazdasági területe – M2 sz. út csomópontjának a területe – M2 sz. út nyomvonala által meghatározott belterületi határ által határolt terület)

6.1.	Papvölgy	5144	lakóház
6.2	Szivárvány utca 25-27.	43/7	lakóház

7. Törökhegy
(Kosdi út – M2 sz. út nyomvonala által meghatározott belterületi határ – Kosd közigazgatási területe – 0273/1-3 hrsz-ú nagyüzemi szőlőültetvény – Kórház feletti Törökhegyi út (21984/1 hrsz) által határolt terület)

8. Kórház és környéke
(Kosdi út - Kórház feletti Törökhegyi út (21984/1 hrsz) és folytatásában tervezett a Rádi útra kikötő gyűjtőút – a Rási út és a vasútvonal által határolt terület, beleértve a Rádi út déli oldalán lévő belterületi gazdasági- és lakóterületet)

8.1	Törökverő utca Csuka villa	412/1	lakóház
8.2	Kosdi út 2.	432	volt vámház

9. Közép és Alsóváros
(Csányi körút – Zrínyi utca – Vöröskereszt sor – vasútvonal – Gombás patak által határolt terület)

9.1	Honvéd utca 21-23.	4165	v. huszár laktanya (G.E.)
9.2	Rádi út 4.	4148/2	v. Huber villa (MÉM)
9.3	Széchenyi utca	1829/33	vasútállomás
9.4	Vám utca 3.	4429/	Forte (víztorony, faház, hőközpont, kerítés, stb.)
9.5	Vám utca	4429/8	óvoda, orvosi rendelő
9.6	Rádi út 1-3.	4264/?	üzem
9.7	Honvéd utca 13.	4109	Szt.József kollégium
9.8	Honvéd utca 12/a.	3401	lakóház, múzeum
9.9	Zrínyi utca 3.	2711	üzlet
9.10	Zrínyi utca 7.	2709/10	lakóház
9.11	Beniczky Péter utca 15.	4094	lakóház

9.12	Rózsa utca 14.	4097	lakóház
9.13.	Rózsa utca 17.	4133/1	lakóház
9.14	Szilassy utca 5. - Kosdi út 2.	3345, 3346	Váci Malom

10. Déli terület
(a Gombáspataktól délre lévő meglévő és tervezett belterületek)

10.1	Külső Rádi út	30342/1	v. Marx villa (Alagi Tang.)

11. Utcaképek

11.1	Báthory utca
11.2	Dózsa György út
11.3	Hattyu utca
11.4	Kossuth tér
11.5	Szent Miklós tér

12. Temetők, sírok

12.1	Alsóvárosi	Avar u.
12.2	Kisváci	Ambro F. utca
12.4	Rabtemető	Kodály Z. út
12.5	Zsidó	Ambro F. utca
12.6	Zsidó	Naszály út

13. Bel- és kültéri feszületek

13.1	Rókus kápolna mögött
13.2	Kápolna utca, Szent Mihály kápolna mellett
13.3	12-es út mellett, a STRABAG telepen (1808, Postaúti dűlő)
13.4	Vöröskereszt ,Vöröskereszt sor (1742-ben már állt)
13.5	Hegyközség (1929, Öreg Kútvölgy dűlő)
13.6	Hiradó úti laktanya mellett (1885. május 29. Althann dűlő)
13.7	„Dinka" kereszt, Egyházmöge (1802/1863)
13.8	Kosdi út (1806/1971, Bácska dűlő)
13.9	Hétkápolna, Derecske dűlő
13.10	Géza király tér (1968-ig a tér közepén állott)
13.11	Papvölgy bejárata (1940, Papvölgy dűlő)
13.12	Téglaházi puszta, Gombási út mellett (Öreg Zsobrák dűlő)
13.13	Rádi út, Húsipari Vállalt előtt
13.14	Kertvárosi sor (1994. április 23-án újra szentelve, Kálvária dűlő)
13.15	Alsóvárosi temető I. (Avar utca mellett 1806)
13.16	Alsóvárosi temető II., 2-es út mellett (1844)
13.17	Alsóvárosi temető III., a lépcsősor tetején (1968)
13.18	Középvárosi temető I., az egykori Miltényi kápolna mellett (1898)
13.19	Középvárosi temető II., Landerer sír közelében
13.20	Az Ambró Ferenc utcai temetőben
13.21	Rádi úti kanyarban, a Csekei útnál (1869, Nagy Gombhid dűlő)
13.22	Somos buszmegállónál (1823, Somosi dűlő)
13.23	Csipkés buszmegállónál, benn a földeken
13.24	Muszka kereszt (1849, Zsellér dűlő)
13.25	Lovastanya kerítésében az új 2-es elkerülő út mellett (1927, Zellér dűlő)
13.26	Rabtemető a Hóman Bálint út mellett (1999)
Képoszlopok	
13.27	Rádi úton a Mária-udvari bejárónál
13.28	Törökhegyen a „Gerinc" út mentén

14. Köztéri szobrok, emlékművek, kutak

14.1	Ady Endre sétány - Petróczy utca	Mikus Sándor: Korsós lány (1964)

14.2	Báthory utca - Görgey utca	Gyurcsek Ferenc: Juhász Gyula	
14.3	Béke tér	Stefánia Edit: Rácskompozíció	
14.4	Csányi körút (Műv. K.)	Gyurcsek Ferenc: Ifjú pár	
14.5.	Damjanics tér	Gyurcsek Ferenc: Parasztlázadás	törölve
14.6	Deákvári főtér	Kerényi Jenő: Gitáros lány	
14.7	Flórián utcai iskola	Szent István szobor (1937)	
14.8	Galcsek utca	Rajki László: Fekvő lány	
14.9	Géza király tér, iskola	Blaskó János: Géza király emléktábla (1975)	
14.10	Géza király tér	Varga Imre: Asszony és leány	
14.11	Géza király tér	Kiss István: Végvári vitézek	
14.12	Kertész utca - Rádi út	Kovács Ferenc: Szimbolikus fej	
14.13	Konstantin tér	Seldmayer János-Kovács Imre: Füredi Mihály kút	
14.14	Kossuth tér	Díszkút (1993)	
14.15	Kossuth tér	Kapás Sándor: Boldog Vácz remete	
14.16	Liszt Ferenc sétány	Márton László: Fekvő nő (1964)	
14.17	Március 15. tér	Madarassy Walter-Horváth Tibor.Testvérvárosok kútja, Szt. János apostol	
14.18	Március 15. tér	Négy puttó	
14.19	Március 15. tér	Cházár András (siketnémák int.)	
14.20	Március 15. tér	Borbély Sándor (siketnémák int.)	
14.21	restaurálás alatt	Cser Károly: I.vh. hősi emlékmű	
14.22	Múzeum utca - Budapesti főút	Kiss István: Vak Bottyán	
14.23	Postapark	Melocco Miklós: II.vh. hősi emlékmű (1997)	
14.24	Postapark	Kút	
14.25	Rákóczi tér	Szöllősi Endre: Fóka (1964)	
14.26	Stadion utca	Sóvári János: Diszkoszvető	
14.27	Szent István tér	Ohmann Béla: Merkur (1964)	
14.28	Naszály út - Űrhajós utca	Ohmann Béla: Ülő nő	
14.29	Földváry tér	Kucs Béla: Hajnal	
14.30	Liszt Ferenc sétány	Nepomuki Szent János	
14.31	Kölcsey utca	Csikai Márta: Napbanéző (1999)	
14.32	József Attila sétány	Blaskó János: I. Géza Király	
14.33	Vörösmarty tér	Horváth Tibor: Milleniumi emlékmű	
14.34	DDC bejárat	Aszalós László: Magma Mater	
14.35	Rabtemető	Hóman Bálint emlékkereszt	
14.36	Eszterházy utca	Horváth Tibor: kút	
14.37	Kossuth tér	Gyurcsek Ferenc: Kossuth	
14.38	Március 15. tér	Horváth Tibor: Szent Hedvig	
14.39	Köztársaság út	Seregi György: 1956-os emlékmű	
14.40	Stadion utca	emlékkút	
14.41	Konstantin tér	56-os vas emlékkereszt	
14.42	Művelődési ház kertje	Peukert Károly szobrának másolata, Tóth Dávid: Tragor Ignác	
14.43	Művelődési ház kertje	48-as vértanuk	

15. Épületek és egyéb építmények kiegészítő elemei (pl.: kovácsoltvas rácsok, kilincsek,stb.)

15.1	BODENLOSZ öntött vas csatornafedlapok
15.2	magyar királyi postafedlap
15.3	fa kapuk, vasalások, kilincsek, ereszcsatorna díszek, hófogók, egyéb szerelvények
15.4	kapukat keretező kőkeretek
15.5	elefánt cégér, Március 15. tér
15.6	emléktáblák
15.7	Duna-part: öntöttvas korlát
15.8	Duna-part: lámpaoszlopok, egyéb régi kandelláberek, falikarok
15.9	kerékvetők

15.10	árvíz szintjét jelölő táblák (pl. Budapesti főút-Fűz u. sarok)		
15.11	régi tűzcsap oszlopok		
16. Külterület			
16.1	Katalinpuszta	22520	Czettler villa
16.2	Kláraháza	0327	kúria
16.3	Kúria	0383/9	kúria

2.sz. melléklet
az építészeti és természeti értékek helyi védelméről szóló rendelethez
Természeti értékek

28/1988.(IX.27.) sz. Tü. határozat		
1.	Liget	4543
		4544
		4546
		4550/1
		4551/1
		4551/2
25/1993.(VII.12.). sz. rendelet		
2.1	Naszály- hegy	
2.2	Gyadai rét	
2.3	Kompkötö sziget	
2.4	Vadgesztenye fasor	
9/1996. (III.11.) sz. rendelet		
3.1	Kálvária domb és környéke	
3.2	Táncsics Mihály Mezőgazdasági Szakközépiskola Botanikus kertje	
42/2008. (XII.31.) sz. rendelet		
4.1.	Duna-parti sétány fasorai	

1. számú függelék
az építészeti és természeti értékek helyi védelméről szóló rendelethez

Érintett szervezetek:

Göncöl Alapítvány
Kulturális Örökségvédelmi Hivatal
Pest Megyei Építész Kamara Váci Csoportja
Váci Környezetvédelmi Egyesület
Váci Múzeum Egyesület
Vác Város Levéltára
Váci Városvédők és Városszépítők Egyesülete
Vác Város Környezetvédelméért Alapítvány

év	határozat	kérelmező	helyszín	tevékenység	T
1993					15
	15/1993.(IV.14.) VKB	*Molnár Tibor*	*Katona Lajos utca 19.*	*homlokzatfelújítás*	
		Téglásné Ambrus Alíz	*Petőfi utca 54.*	*homlokzatfelújítás*	
		Alsóvárosi Plébánia	Alsóvárosi plébánia	homlokzatfelújítás	8
		Piarista Rendház	Piarista templom	szobrok felújítása	4
		Felsővárosi Plébánia	Rókus kápolna	külső tatarozás	2
1994					47
	24/1994.(II.23.) VKB	Felsővárosi Plébánia	Spinyér kápolna	homlokzatfelújítás	7
	58/1994.(V.18.) VKB	Felsővárosi Plébánia	Fehérek temploma	galambriasztó	2
	102/1994.(X.26) VKB	Ferences Rendház	Ferences templom	homlokzatfelújítás	2
	107/1994.(XI.09.) VKB	Piarista Rendház	Piarista templom	kapuk felújítása	
		Piarista Rendház	Rendház	homlokzatfelújítás	
		Váci Püspökség I	Credó ház	homlokzatfelújítás	10
		Kálvária Alapítvány	Kálvária	homlokzatfelújítás	25
1995					
1996					10
	50/1996.(III.21.) VKB	Felsővárosi Plébánia	Fehérek temploma	toronyóra javítás	5
		Kálvária Alapítvány	Remete lak	homlokzatfelújítás	5
1997					20
	36/1997.(III.27.) VKB	Piarista Rendház	Piarista rendház	homlokzatfelújítás	7
	126/1997.(IX.22.) VKB	*Váci Püspökség*	*Szeminárium*	*homlokzatfelújítás*	
		Börzsöny 2000. Bt.	Vörösház	homlokzatfelújítás	2
		Kálvária Alapítvány	Remetelak	homlokzat, torony	10
1998					20
	21/1998.(II.26.) VKB	*Cházár A. Ált. Isk.*	*Eötvös u. 1.*	*homlokzatfelújítás*	
	37/1998.(III.26.) VKB	Evangélikus Egyházközség	Evangélikus templom	homlokzatfelújítás	
	86/1998.(VI.09.) VKB	Zachár Zoltánné	Dombai utca 1.	homlokzatfelújítás	
		dr. Somorjai Gábor	Tabán utca 24.	Hegyestorony	2
		Péter Dóra	Köztársaság út 47.	homlokzatfelújítás	
		Református Egyházközség	Dózsa György út 54.	felújítás	3
		Kálvária Alapítvány	Kálvária	felújítás	14
1999					45
	145/1999.(10.06.) VKB	Kálvária Alapítvány	Kálvária	felújítás, díszvilágítás	43
	200/1999.(X.06.) Kt	Kovács Ferencné	Szentháromság tér 1.	homlokzatfelújítás	1
2000					30
	58/2000.(IX.20.) VKB	Hétkápolna Lelkészség	Hétkápolna	külső felújítás	25
		Máltai Szeretetszolgálat	*Régi kórház*	*felújítás*	
		Máltai Szeretetszolgálat	Régi kórház	toronyóra felújítás	5
		Farkas József	*Széchenyi utca 21.*	*homlokzatfestés*	
		Kálvária Alapítvány	*Kálvária*	*kő restaurálás*	
2001					12
	50/2001.(VI.13.) VKB	Reménység Egyesület	Székház	homlokzatfelújítás	11
	126/2001.(VII.09.) Kt	Szöllősi Sándor	Mária utca 18.	homlokzatfelújítás	
		Füzesi Gyuláné	Budapesti főút 46.	homlokzatfelújítás	
		Váci Zsidó Hitközség	*Zsinagóga*	*tetőszerkezet*	
		Pálvölgyi Jenő	Széchenyi utca 3-7.	homlokzatfelújítás	
		Keiser János	Ady Endre sétány 5.	homlokzatfelújítás	
		Szabó Attila	Múzeum utca 22.	köcímer	1
2002					15
	39/2002.(VI.12.) VKB	*Zachár Gyuláné*	*Iskola utca 2.*	*homlokzatfelújítás*	
	48/2002.(X.02.) VB	*Zachár Gyuláné*	*Géza király tér 3.*	*homlokzatfelújítás*	
		Reménység Egyesület	*Székház*	*felújítás*	
		dr. Somorjai Gábor	Hegyestorony	homlokzatfelújítás	12
		Váci Zsidó Hitközség	*Zsinagóga*	*homlokzatfelújítás*	
		Kálazi Györgyné	Kossuth u. 25	homlokzatfelújítás	2
2003					
	31/2003.(V.28.) VB	Zachár Zoltánné	Iskola utca 2.	homlokzatfelújítás	
		Zachár Zoltánné	Géza király tér 3.	homlokzatfelújítás	
2004					30
	6/2004.(IV.21.) VB	Evangélikus Egyház	Széchenyi utca	Széchenyi utcai kerítés	7
	48/2004.(XII.08.) VB	Göncöl Alapítvány	Ilona utca 3.	homlokzatfelújítás I. ütem	7
		Kereki Imre, Romhányi Csilla	*Szivárvány utca 25-27.*	*homlokzatfelújítás*	
		Mozgáskorlátozottak E.	*Köztársaság út 69.*		
		dr. Somorjai Gábor	Hegyestorony	homlokzatfelújítás	12

.YÁZATI KERET
11

gítélt		módosított			Megjegyzés
K	∑	T	K	∑	
1 500	**3 000**	**1 500**	**1 500**	**3 000**	
0	0	0	0	0	—
0	0	0	0	0	—
850	1 700	850	850	1 700	√
400	800	400	400	800	√
250	500	250	250	500	√
1 249	**6 000**	**4 751**	**1 249**	**6 000**	
700	1 400	940	940	1 880	√ visszapótlás 480 Ferences templomról (1994)
223	447	224	223	447	√
240	480	0	0	0	átcsoportosítás 480 Spinyéri kápolnára (1994)
19	38	19	19	38	√
67	135	68	67	135	√
0	1 000	1 000	0	1 000	√
0	2 500	2 500	0	2 500	√
0	**0**	**0**	**0**	**0**	81/1995.(IX.14.) VKB
0	**1 000**	**1 000**	**0**	**1 000**	
0	500	500	0	500	√
0	500	500	0	500	√
980	**3 000**	**2 020**	**980**	**3 000**	
730	1 460	730	730	1 460	√
0	0	0	0	0	—
250	500	250	250	500	√
0	1 040	1 040	0	1 040	√
1 535	**3 600**	**2 065**	**1 535**	**3 600**	
0	0	0	0	0	—
950	950	0	950	950	√
270	270	0	270	270	√
285	570	285	285	570	√
30	60	30	30	60	√
0	350	350	0	350	√
0	1 400	1 400	0	1 400	√
0	**4 500**	**4 356**	**0**	**4 356**	
0	4 356	4 356	0	4 356	√
0	144	0	0	0	elvonás visszapótlás nélkül 144 - 31/2003.(V.28.) VB (Kt.)
0	**3 000**	**3 000**	**0**	**3 000**	
0	2 500	2 500	0	2 500	√
0	0	0	0	0	—
0	500	500	0	500	√
0	0	0	0	0	—
0	0	0	0	0	—
1 750	**3 000**	**150**	**0**	**150**	
1 100	2 200	0	0	0	elvonás felújítási fejezetbe 2 200 - 55/2002.(X.2.) VKB,126/2001.(VII.9.) Kt
100	100	0	0	0	elvonás visszapótlás nélkül 100 - 31/2003.(V.28.) VB (Kt.)
100	100	0	0	0	elvonás visszapótlás nélkül 100 - 31/2003.(V.28.) VB (Kt.)
0	0	0	0	0	—
250	250	0	0	0	elvonás visszapótlás nélkül 250 - 31/2003.(V.28.) VB (Kt.)
200	200	0	0	0	elvonás visszapótlás nélkül 200 - 31/2003.(V.28.) VB (Kt.)
0	150	150	0	150	√
1 500	**3 000**	**0**	**0**	**0**	
0	0	0	0	0	—
0	0	0	0	0	—
0	0	0	0	0	—
1 250	2 500	0	0	0	elvonás visszapótlás nélkül 2 500 (2003. Kt)
0	0	0	0	0	—
250	500	0	0	0	elvonás visszapótlás nélkül 500 (2003.Kt.)
1 620	**1 620**	**0**	**1 620**	**1 620**	
930	930	0	930	930	√
690	690	0	690	690	√
3 000	**6 000**	**2 850**	**2 850**	**5 700**	
750	1 500	750	750	1 500	√
750	1 500	600	600	1 200	√ átcsoportosítás 300 (177/2005.(IX.15.) Kt) Göncöl házra (2005)
0	0	0	0	0	—
0	0	0	0	0	—
1 250	2 500	1 250	1 250	2 500	√

		Balogh Emese	Kossuth u. 25	homlokzatfelújítás I. ütem	2
2005					**1.6**
	11/2005.(IV.13.) VB	Kereki Imre, Romhányi Csilla	Szivárvány utca 25-27.	homlokzatfelújítás	6
	54/2005.(XII.07.) VB	Göncöl Alapítvány	Ilona utca 3.	homlokzat II. ütem	1 0
		Virág Tímea	Liszt Ferenc stny. 3.	homlokzatfelújítás	
		Zachár Zoltánné	*Március 15. tér 17.*	*homlokzatfelújítás*	
2006					**8.4**
	17/2006.(IV.19.) VB	Baba Játszóház Bt.	Budapesti főút 23.	homlokzatfelújítás	
	58/2006.(IV.27.) Kt	Göncöl Alapítvány	Ilona utca 3.	homlokzatfelújítás III. ütem	2
	28/2006.(VII.06.) VB	Keszthelyi Ágnes	Árpád út 40.	homlokzat- és tetőfelújítás	2
	36/2006.(XI.15.) VKB	Jess György	Köztársaság út 45.	tetőfelújítás	4
	172/2006.(XI.23.) Kt	FORTE	telephely	védett faház	5
		Nyegrán Iván	Március 15. tér 2.	homlokzatfelújítás	4
		Máltai Szeretetszolgálat	Március 15. tér	kapuk felújítása	6
		Hlinyiczky András	Köztársaság út 26.	homlokzatfelújítás	1 8
		Zachár Zoltánné	Március 15. tér 17.	homlokzatfelújítás	1 6
		Felsővárosi Plébánia	Március 15. tér	homlokzatfelújítás	1 5
		Kenyeres Lajos	Köztársaság út 11-13.	homlokzatfelújítás	1
		Bayer Mária	Köztársaság út 30.	homlokzatfelújítás	8
2007					**2 7**
	18/2007.(III.21.) VKB	Kormosói Ferenc	Bárpád út 25.	ablakcsere	1
	245/2009.(XI.19.) Kt	Kámoryné Szabó Mária	Báthori u.5.	homlokzatfelújítás I. ütem	5
		Bertók Istvánné	*Báthori 15.*	*homlokzatfelújítás*	
		Pajor Aladárné	Budapesti főút 55.	homlokzatfelújítás	
		Szabó Gyula	Kossuth utca 3.	kapufelújítás	
		Dr. Néveri István	Köztársaság út 7.	tetőfelújítás	5
		Kenyeres Lajos	Káptalan u. 7.	kapufelújítás	1
		Zachár Zoltánné	Dózsa Gy. Út 3.	kapuffelújítás	1
		Piarista Rendház	Piarista Rendház	kéményfelújítás	5
		Evangélikus Egyház		*homlokzat*	
		Göncöl Alapítvány	Ilona utca 3.	homlokzati díszek (IV. ütem)	2
		Felsővárosi Plébánia	Fehérek temploma	homlokzatfelújítás II. - torony	5
		Balogh Emese	*Kossuth 25.*	*tetfelújítás*	
		Kenyeres Lajos	Köztársaság 11-13.	homlokzatfelújítás	1
2008					**3.6**
	10/2008.(III.19.) VKB	Kormosói Ferenc	Árpád út 25.	homlokzat és kapu	2
	40/2008.(VII.02.) VKB	Kámoryné Szabó Mária	Báthori utca 5.	homlokzatfelújítás II. ütem	3
		Evangélikus Egyházközség	Eötvös utca 1.	parókia homlokzat	1 0
		Apor Vilmos Kat. Főiskola	Honvéd utca 13.	homlokzatfelújítás	1 0
		Zachár Zoltánné	Március 15. tér 16-18.	átjáró	
		Balogh Emese	Kossuth utca 25.	tetőfelújítás II. ütem	5
		Montiné Gál Judit	*Liszt Ferenc stny. 3.*	*közlekedő burkolás*	
		Göncöl Alapítvány	Ilona utca 3.	homlokzatfelújítás V. ütem	5
		Bertók István	*Báthori utca 15.*	*homlokzat*	
2009					**4 0**
	8/2009.(III.18.) VKB	Cházár A. Intézmény	Március 15. tér 6.	díszkapu	5
	15/2009.(III.18.) VKB	Kámoryné Szabó Mária	Báthori utca 5.	homlokzat III. ütem	6
	102/2010.(XII.06.) VKB	Dr. Erdélyi Erzsébet	Damjanich tér 1.	homlokzatfelújítás	1 4
		Bertók István	Báthori utca 15.	homlokzatfelújítás	9
		Társasház	Liszt Ferenc stny. 3.	erkély, kapu	1
		Zachár Zoltánné	Petróczy u. 3.	palafedés csere	2
2010					**2 6**
	134/2009.(VII.09.) Kt	Református Egyházközség	Dózsa György út 54.	Református templom tető	
	75/2009.(XI.11.) VKB	Református Egyházközség	Dózsa György út 54.	Református templom tető	
	29/2009.(VI.10.) VKB	Református Egyházközség	Dózsa György út 54.	Református templom tető	6
	77/2009.(XII.9.) VKB	Hegedűs Lívia	Kossuth u. 25.	Homlokzat, tetőszerkezet III. ü	1 0
	282/2009.(XII.17.) Kt	Evangélikus Egyház	Eötvös utca 1.	Templom ablak csere	7
		Jaczó Krisztina	Káptalan u. 13.	Tetőátépítés	2
2011					**1 6**
	17/2011. (III.17.) VKB	Balogh Emese	Kossuth utca 25,	homlokzatfelújítás IV. ütem	4
		Garimberti Marietta	Csányi körút 71.	homlokzatfelújítás	
		Sellyei Imre	Báthori utca 24.	homlokzatfelújítás I. ütem	
		Zachár Zoltánné	*Széchenyi utca 2.*	*homlokzatfelújítás*	
		Gyengéné Palotai Eszter	*Dózsa György út 14.*	*homlokzatfelújítás*	
		Felsővárosi Plébánia	Galcsek utca	Szent Rókus kápolna homl.	4
		Váci Egyházmegye	Március 15. tér 4.	Nagypréposti palota homl.	7
ÖSSZESEN					**49 3**

250	500	250	250	500	√ (tulajdonos váltás)
350	**5 000**	**1 800**	**3 500**	**5 300**	
650	1 300	650	650	1 300	√
1 000	2 000	1 150	1 150	2 300	√ visszapótlás 300 (223/2005.(XI.14.) Kt) Göncöl házról (2005)
1 700	1 700	0	1 700	1 700	√
0	*0*	*0*	*0*	*0*	—
1 600	**10 000**	**7 520**	**1 600**	**9 120**	3 000 + 7 000
700	700	0	700	700	√
250	500	250	250	500	√
250	500	250	250	500	√
400	800	400	400	800	√
0	500	0	0	0	átcsoportosítás 500 - 193 Nyegránra, 307 Kenyeresre (2006)
0	460	653	0	653	√ visszapótlás 193 FORTE-ról (2006)
0	600	600	0	600	√
0	1 820	1 820	0	1 820	√
0	1 640	1 640	0	1 640	√
0	1 500	1 500	0	1 500	√
0	100	407	0	407	√ visszapótlás 307 FORTE-ról (2006)
0	880	0	0	0	átcsoportosítás 880 Református templomra 2010 (2009)
3 300	**6 000**	**2 200**	**2 400**	**4 600**	
150	300	150	150	300	√
500	1 000	500	500	1 000	√
0	*0*	*0*	*0*	*0*	—
400	400	0	200	200	√ átcsoportosítás 200 Cházárra (2009)
200	200	0	0	0	átcsoportosítás 200 Cházárra (2009)
500	1 000	0	0	0	átcsoportosítás 1 000 Református templomra 2010 (2009)
100	200	100	100	200	√
100	200	100	100	200	√
500	1 000	500	500	1 000	√
0	*0*	*0*	*0*	*0*	—
250	500	250	250	500	√
500	1 000	500	500	1 000	√
0	*0*	*0*	*0*	*0*	—
100	200	100	100	200	√
4 348	**8 000**	**4 850**	**3 150**	**8 000**	
260	520	260	260	520	√
393	785	392	393	785	√
1 000	2 000	1 850	150	2 000	√ (111/2010.(IV.22.) Kt.)
1 000	2 000	1 174	1 174	2 348	√ visszapótlás 348 Zachárról (2008)
695	695	0	0	0	átcsoportosítás 695 - 348 Aporra, 347 Baloghra (2008)
500	1 000	674	673	1 347	√ visszapótlás 347 Zachárról (2008)
0	*0*	*0*	*0*	*0*	—
500	1 000	500	500	1 000	√
0	*0*	*0*	*0*	*0*	—
4 000	**8 000**	**5 175**	**3 225**	**8 400**	
570	1 140	770	770	1 540	√ visszapótlás 200 Pajorról + 200 Szabóról (2009)
600	1 200	600	600	1 200	√
1 472	2 945	1 473	1 472	2 945	√
975	1 950	1 950	0	1 950	√
158	315	157	158	315	85 felhasználása 2011. évben
225	450	225	225	450	√
2 004	**4 625**	**4 501**	**2 004**	**6 505**	
0	0	880	0	880	√ visszapótlás 880 Bayerről (2009)
0	0	1 000	0	1 000	√ visszapótlás 1000 Néveriről (2009)
0	620	620	0	620	√
1 003	2 005	1 002	1 003	2 005	√
763	1 525	762	763	1 525	√
238	475	237	238	475	√
2 694	**4 388**	**1 694**	**2 694**	**4 388**	
456	912	456	456	912	
500	500	0	500	500	
500	500	0	500	500	
0	*0*	*0*	*0*	*0*	—
0	*0*	*0*	*0*	*0*	—
488	976	488	488	976	
750	1 500	750	750	1 500	
430	**83 733**	**49 432**	**28 307**	**77 739**	