

Napirend:

ELŐTERJESZTÉS

Vác Város Önkormányzat Képviselő-testület
2014. év szeptember hónap 18. napi ülésére

Szám: 12/161-7/2014
Tárgy: Vác, 0443/16 hrsz.-ú földrészlet belterületbe csatolása
Melléklet: - változási vázrajz
- KDVVI nyilatkozata

Előterjesztő: Espár Péter mb. osztályvezető
Készítette: Posta Botond műsz. ügyint.
Előadó: Posta Botond műsz. ügyint.

Előzmény/korábbi döntés: .

Terjedelem: 4 oldal

Bizottsági tárgyalások: VKB tárgyalja 2014. szeptember 09-én

Döntéshozatal módja: nyílt ülés (Mötv. 46. § /1/) egyszerű többség (Mötv. 47. § /2/)


Törvényességi véleményezésre bemutatva: Dr. Csercklye Károly Jogi Osztály osztályvezető

Törvényességi észrevétel: Deákné dr. Szarka Anita jegyző

Nincs / az alábbi:

Véleményezésre megkapta: Kökény Szabolcs Pénzügyi és Adó Osztály osztályvezető

Véleményezésre megkapta: Fördös Attila polgármester



Tisztelt Polgármester Úr! Tisztelt Képviselő-testület!

A Duna-folyam váci szakaszából megosztással önálló földrészlet került kialakításra a Boronkay György Műszaki Középiskola és Gimnázium és a meglévő kerékpárút közötti területen. A korábbi években indított területrendezési eljárás most jutott abba a fázisba, hogy a telekalakítást követően a belterületbe csatolás is elvégezhető, majd a továbbiakban a már megvalósult horgásztóval egységes, rendezett terület alakítható ki, első sorban pihenő, szabadidő park funkcióval. A változási vázrajz a Helyi Építési Szabályzatnak megfelelően készült el. Az eddig felmerült költségeket – földmérés, díjak befizetése, engedélyek megszerzése – az önkormányzat rendezte. Kérjük a Tisztelt Képviselő-testületet az előterjesztés megtárgyalására és a bejegyzést engedélyező határozat meghozatalára.

Vác, 2014. augusztus 01.

Tisztelettel:



Espár Péter
mb. osztályvezető

Határozati javaslat

Vác Város Önkormányzat Képviselő-testülete úgy dönt, hogy a mellékelt változási vázrajznak megfelelően a váci 0443/16 helyrajzi számú földrészletet változatlan tulajdonosi jogállással belterületbe vonja.

Határidő: azonnal

Felelős: Műszaki Osztály – Főmérnöki Iroda



Zóna Földmérési Bt.

A munkavégző neve

Munkaszám: IV-18/b/2005

(II-44/2003)

Vác

Község, város

külterület

2014. 03. 21

VÁLTOZÁSI VÁZRAJZ

az 0443/16 helyrajzi számú földrészlet
belterületbe vonásáról

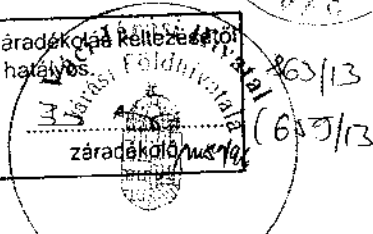
Méretarány: 1:2000

Szelvényszám: 12 /STG/
75-234-3 /EOVI/

A záradék a záradékolás keltezésétől
számított egy évig hatályos.



A záradék az újzáradékolás keltezésétől
számított egy évig hatályos.



A feltüntetett méretdatok a helyszíni állapotra
vonatkoznak és +0.3 m pontossággal értendők

E vázrajz ingatlan-nyilvántartási átvezetését sorrendben
megelőzi asz. vázrajz(ok) átvezetése.

Változás előtt							Változás után							
Helyrajzi szám	Alrészlet		Min.o.	Terület		AK	Helyrajzi szám	Alrészlet		Min.o.	Terület		AK	
	jel	műv. ág		ha	m ²			jel	műv. ág		ha	m ²		
1	2	3	4	5	6	7	8	9	11	12	13	14	15	
0443/16	—	Kivett, töltés	—	1	1846	—	5208	—	Kivett, beépítetlen terület	—	1	1846	—	
Összesen:	—	—	—	1	1846	—	Összesen:	—	—	—	1	1846	—	

A változás akaratunknak megfelelően
történt:



Készítette: Vác, 2005 október 10. ZÓNA FÖLDMÉRÉSI RT.

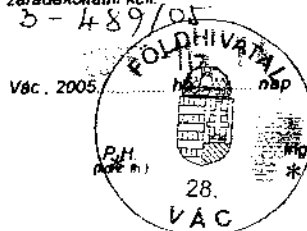
Pető Zoltán
Készítő

Ing.rend.min.sz.: 1375/1993

Levegőút: 2600 Vác, Pf.: 309
Tel.: 0620 9393 196

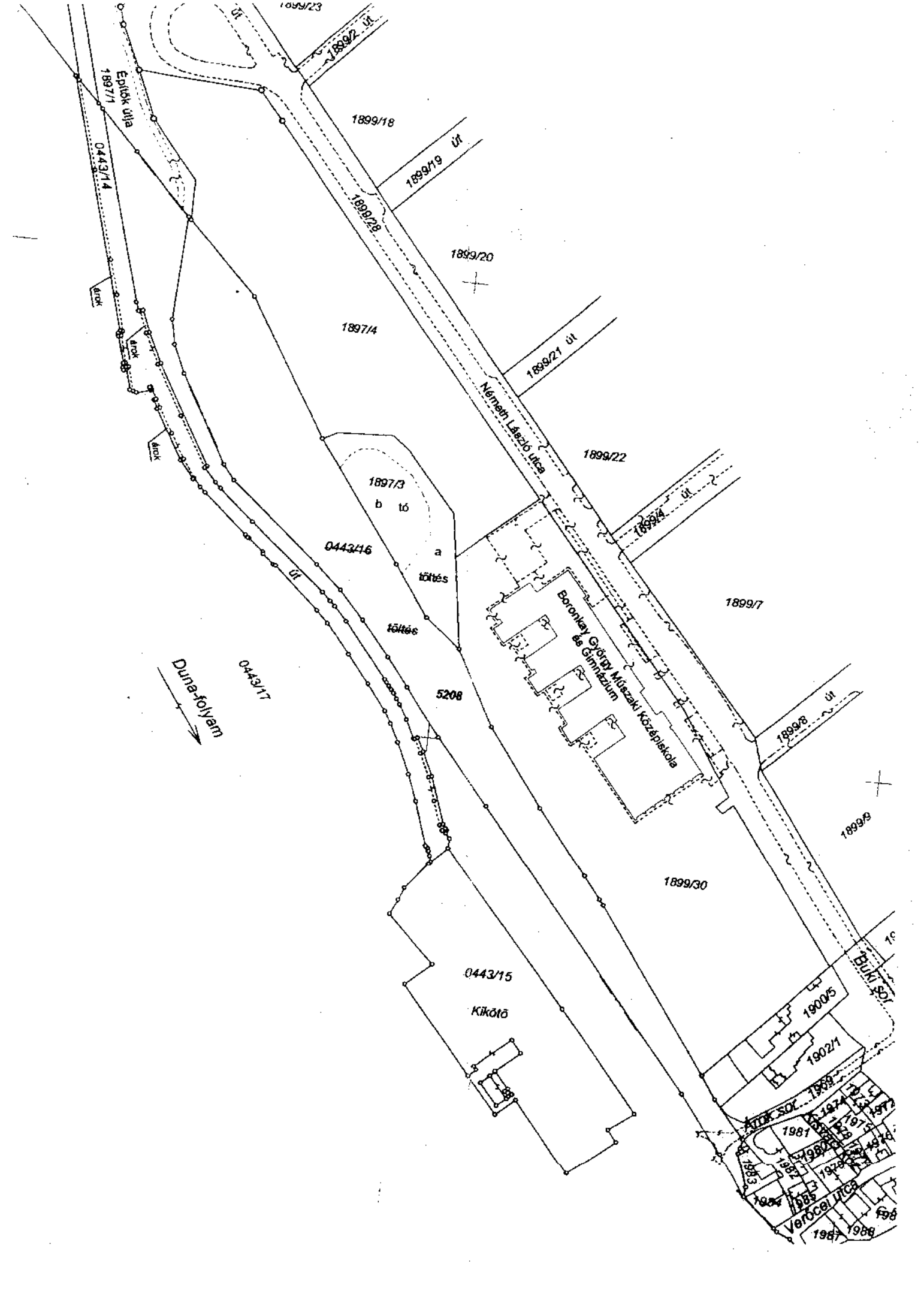
Ez a változási vázrajz megfelel az érvényben lévő
F.2. Szabályzat tartalmi és pontosságai előírásainak.

A helyrajzi számozás és területszámítás helyes. Ez a záradék a keltezésétől
számított egy évig érvényes, későbbi felhasználás előtt a vázrajzot újra
záradékolatni kell.



(933/01)
Haller
záradékoló

2011/11



Duna-folyam

Nemes László utca

Boronyay György Műszaki Középiskola és Gimnázium

1897/3
b tó
a
töltés

0443/15
Kikötő

1900/5
1902/1
1987
1988
1989
1990
1991
1992
1993
1994
1995
1996
1997
1998
1999
Verőcei utca
Bukri söt.
Állás söt.



H-1088 Budapest, Rákóczi út 41.

Levélcím: 1428. Budapest, Pf.: 33.

Ügyfélfogadási idő: H, SZ: 9⁰⁰-14⁰⁰, P: 9⁰⁰-13⁰⁰Web: www.kdvvizig.hu; E-mail: titkarsag@kdvvizig.hu

Tel.: (1) 477-3500 * Fax.: (1) 477-3519

MÁK: 10032000-01712010-00000000


Ü.i.:01600-0002/2013

NYILATKOZAT

2013. június 3.

Alulírott **Közép-Duna-völgyi Vízügyi Igazgatóság** (1088 Budapest, Rákóczi út 41.), mint a Magyar Állam tulajdonában és **Vác Város közigazgatási területén található 0443/10 hrsz-ú Duna folyam 1/1 tulajdoni hányadának vagyongazdálkodója, az MNV Zrt. nevében és tulajdonosi képviselőjeként is eljárva** jelen nyilatkozat aláírásával hozzájárulásunkat adjuk a csatolt IV-18/2005. munkaszámú változási vázrajz szerinti megosztás, valamint az újonnan kialakított 0443/16 hrsz-ú ingatlan IV-18/b/2005. munkaszámú változási vázrajz szerinti belterületbe vonás **változatlan tulajdonosi és vagyongazdálkodói jogállás melletti** ingatlan-nyilvántartásban történő átvezetéséhez.

Budapest, 2013. június 03.

Perényi Gábor
Igazgató**Közép-Duna-völgyi Vízügyi Igazgatóság**