



Váci Polgármesteri Hivatal
Műszaki Osztály - Főmérnökség

Napirend:

ELŐTERJESZTÉS

Vác Város Önkormányzat Képviselő-testület
2016. év október hónap 20. napi ülésére

Szám: 12/67-44/2016.
Tárgy: Felső Törökhegy út kezdő szakaszán villamosenergia-hálózat bővítés
Melléklet: vázrajzok és bizottsági határozat kivonatok
Előterjesztő: Espár Péter mb. osztályvezető
Készítette: Bodonyi Péter műszaki ügyintéző
Előadó: -
Előzmény/korábbi döntés: -
Terjedelem: 18 oldal
Bizottsági tárgyalások: GVVB tárgyalta 2016. 10. 10-én
VKB tárgyalta 2016. 10. 11-én
Döntéshozatal módja: nyílt ülés (Mötv. 46. § /1/)
egyszerű többség (Mötv. 47. § /2/)

Törvényességi véleményezésre bemutatva: dr. Zsidel Szilvia Jogi Osztály osztályvezető

Törvényességi észrevétel: Deákné dr. Szarka Anita jegyző

Véleményezésre megkapta: Kökény Szabolcs Pénzügyi és Adó Osztály osztályvezető

Véleményezésre megkapta: Fördös Attila polgármester

Nincs / az alábbi:

Tisztelt Polgármester Úr! Tisztelt Képviselő-testület!

A Felső Törökhegy út kezdő szakaszán – 6329 hrsz. és 6347 hrsz. között – telekalakítások, út leválasztások történtek a Helyi Építési Szabályzatnak megfelelően a terület villamosenergia-hálózatának bővítéséhez. Az energia ellátás munkálatai elkezdődtek, a folytatáshoz viszont szükséges a terület önkormányzati tulajdonba vétele. Az ingatlanok tulajdonosai ingyenesen lemondanak a földrészletükből kialakításra került, közforgalom előtt megnyitott útról, valamint saját költségükön az útszakaszban lévő víz bekötéseket és kerítéseket áthelyezik a saját tulajdonukban maradó terület határához a villany hálózat megépítését követő egy éven belül. Az utak lejegyzésével kapcsolatos egyéb költségeket (telekalakítás, ingatlan-nyilvántartási bejegyzés) az önkormányzat viseli.

Kérjük a Tisztelt Képviselő-testületet az előterjesztés megtárgyalására, a határozati javaslat elfogadására.

Vác, 2016. október 12.

Tisztelettel: **Espár Péter**
mb. osztályvezető

Határozati javaslat

Vác Város Önkormányzat Képviselő-testülete a váci 6329, 6331, 6332, 6334, 6338, 6339, 6340, 6341, 6345, 6346, 6347 hrsz.-ok megosztásából származó közforgalom előtt megnyitott útszakaszok ingyenesen történő átvételét, tulajdonjog bejegyzését jóváhagyja, azzal a feltétellel, hogy az érintett útszakaszokon található vízbekötések és kerítések a tulajdonosok költségén áthelyezésre kerülnek a magán tulajdonok határára az elektromos hálózat megépítését követő egy éven belül. Az utak lejegyzésével kapcsolatos egyéb költségeket (telekalakítás, ingatlan-nyilvántartási bejegyzés) az önkormányzat viseli. A Képviselő-testület felhatalmazza a polgármestert a szerződések aláírására.

Határidő: folyamatos

Felelős: Műszaki Osztály mb. ov.



Vác a Duna kanyar szíve

PPP-BER Kft.

2600 Vác, Kosdi u. 18.

Munka száma: G - 1 - 1/2016

Vác

belterület

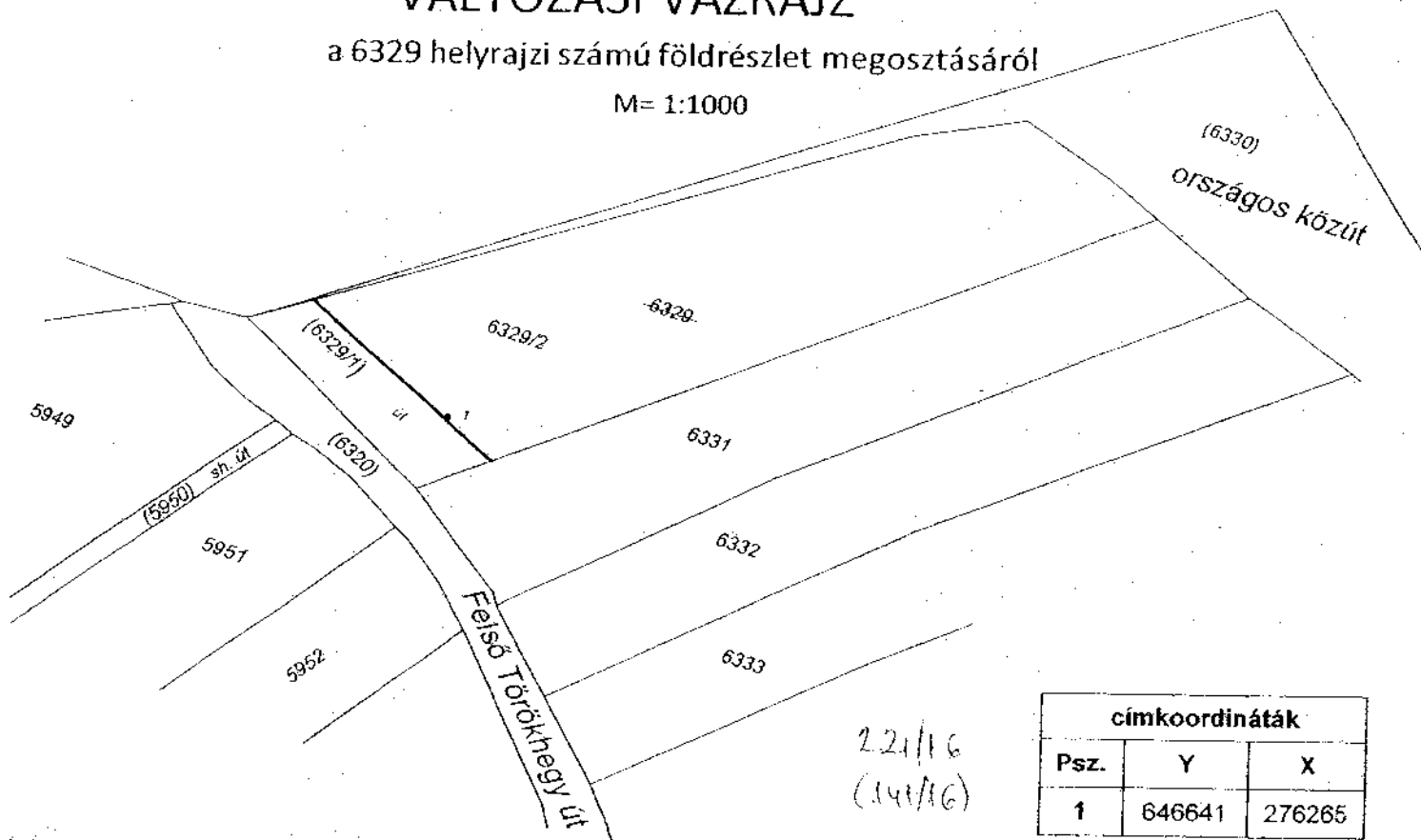
Adatszolgáltatás iktatószáma:

2 - 65 /2016

VÁLTOZÁSI VÁZRAJZ

a 6329 helyrajzi számú földrészlet megosztásáról

M= 1:1000



címkoordináták		
Psz.	Y	X
1	646641	276265

Változás előtti állapot						Változás utáni állapot						Meglégz.
Alrészlet			Terület			Alrészlet			Terület			
jel	műv.ága	min.o	ha,m ²	AK	Hrsz	jel	műv.ága	min.o	ha,m ²	AK		
2	3	4	5	6	7	8	9	10	11	12	13	14
	Kivett, beépítetlen terület	-	0,2743	-	6329/1		Kivett, út (közforgalom előtt megnyitott)	-	0,0303	-		
					6329/2		Kivett, beépítetlen terület		0,2440			
összesen:			0,2743	-					0,2743	-		

megosztás, birtokhatár rendezés akaratunknak megfelelően történt:

A helyrajzi számozás és a területszámítás helyes.

Ez a záradék a keletkezéstől számított egy évig hatályos, későbbi felhasználás előtt a vázrajzot újra záradékoltatni kell.

2016.02.05.

Készítő és
igyet tanusító

Szecsódi Erzsébet
földmérő igy. száma: 6326/2013
Ing.rend.min.szám: 2176/2010
GDT: 13-13780

Vác, 2016.

2016. február 03.

..... hó nap



Záradékoló:

Ing.rend.min.szám:

Szecsódi Erzsébet Katalin

okl. földmérő és térinformatikai mérnök
katasztrai szakmérnök

FM.6326/2013; Ing. 2016.02.05. GDT 13-13780

2600 Vác, Kosdi u. 18. 2016.02.05.

PPP-BER KFT. 2.

2600 Vác, Kosdi u. 18.

Munka száma: G-1-1/2016

PPP-BER Kft.

2600 Vác, Kosdi u. 18.

Munka száma: G - 1 - 2/2016

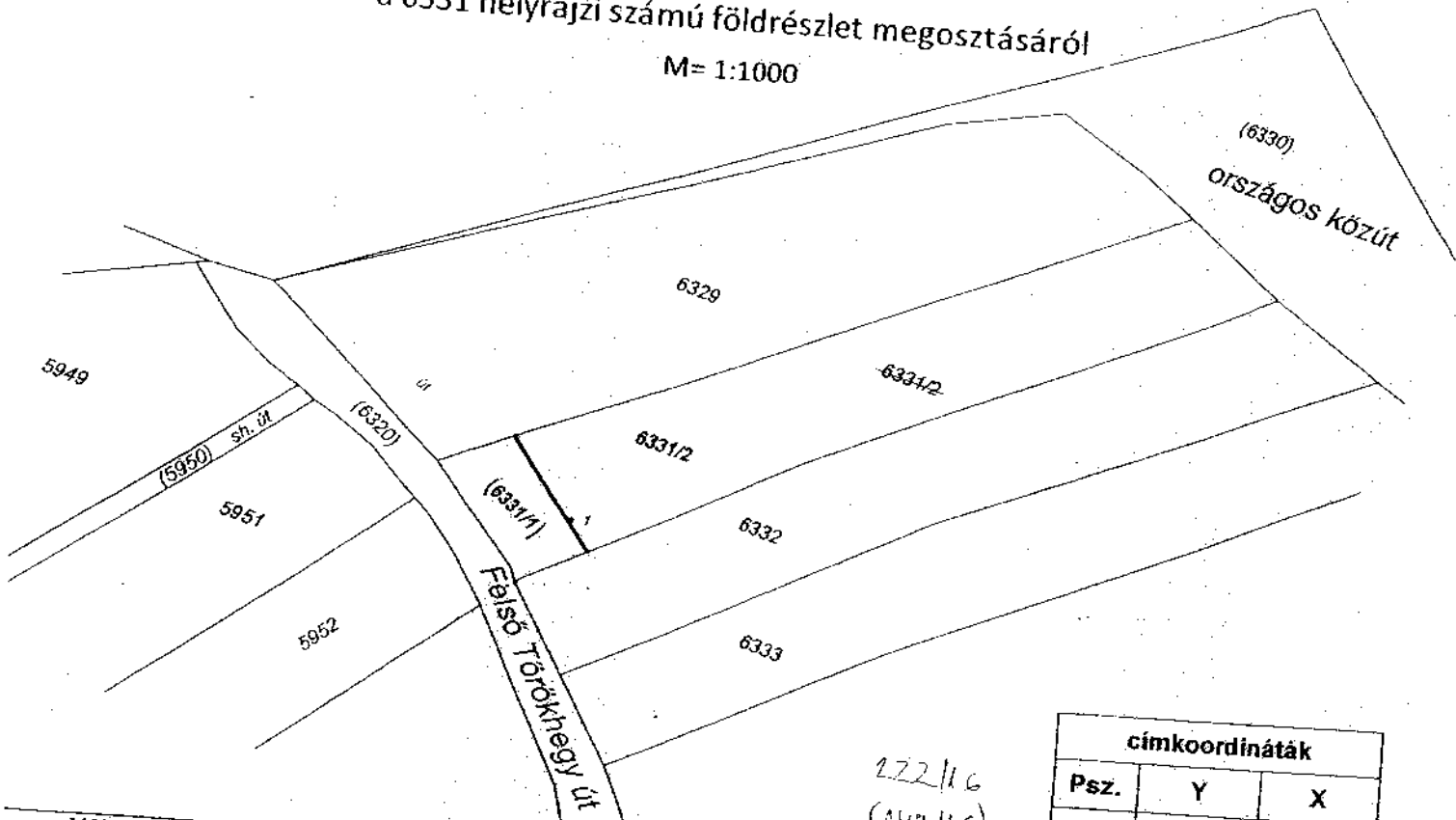
Vác
belterület

Adatszolgáltatás iktatószáma:
2 - 66/2016

VÁLTOZÁSI VÁZRAJZ

a 6331 helyrajzi számú földrészlet megosztásáról

M= 1:1000



címkoordináták		
Psz.	Y	X
1	657884	272000

222/16
(A42/16)

Változás előtti állapot							Változás utáni állapot							
Alrészlet			Terület				Alrészlet			Terület				Magjegy.
jel	műv.ága	min.o	ha,m ²	AK	Hrsz	jel	műv.ága	min.o	ha,m ²	AK	Szolgalmi és egyéb jogok			
2	3	4	5	6	7	8	9	10	11	12	13	14		
	Kivett, beépítetlen terület		0,1765	-	6331/1		Kivett, út (közforgalom előtt megnyitott)		0,0198	-				
					6331/2		Kivett, beépítetlen terület		0,1567					
Összesen:			0,1765	-					0,1765	-				

megosztás, birtokhatár rendezés akaratainknak megfelelően történt:

2016.02.05.

készítő és tanúsító
 Szecsődi Erzsébet
 földmérő iktatószáma: 6326/2013
 Ing.rend.mín.szám: 2176/2010
 GD T: 13-13780

A helyrajzi számozás és a területszámítás helyes.
 Ez a záradék a kelteztől számított egy évig hatályos későbbi felhasználás előtt a vázrajzot újra záradékolatni kell.
 2016 MÁRC 03
 Vác, 2016. hó nap



PPP-BER KFT. 2.
 2600 Vác, Kosdi u. 18.
 Adószám: 1233834-2-13

Záradékoló:
 Ing.rend.mín.szám:

PPP-BER Kft.

2600 Vác, Kosdi u. 18.

Munka száma: G - 1 - 3/2016

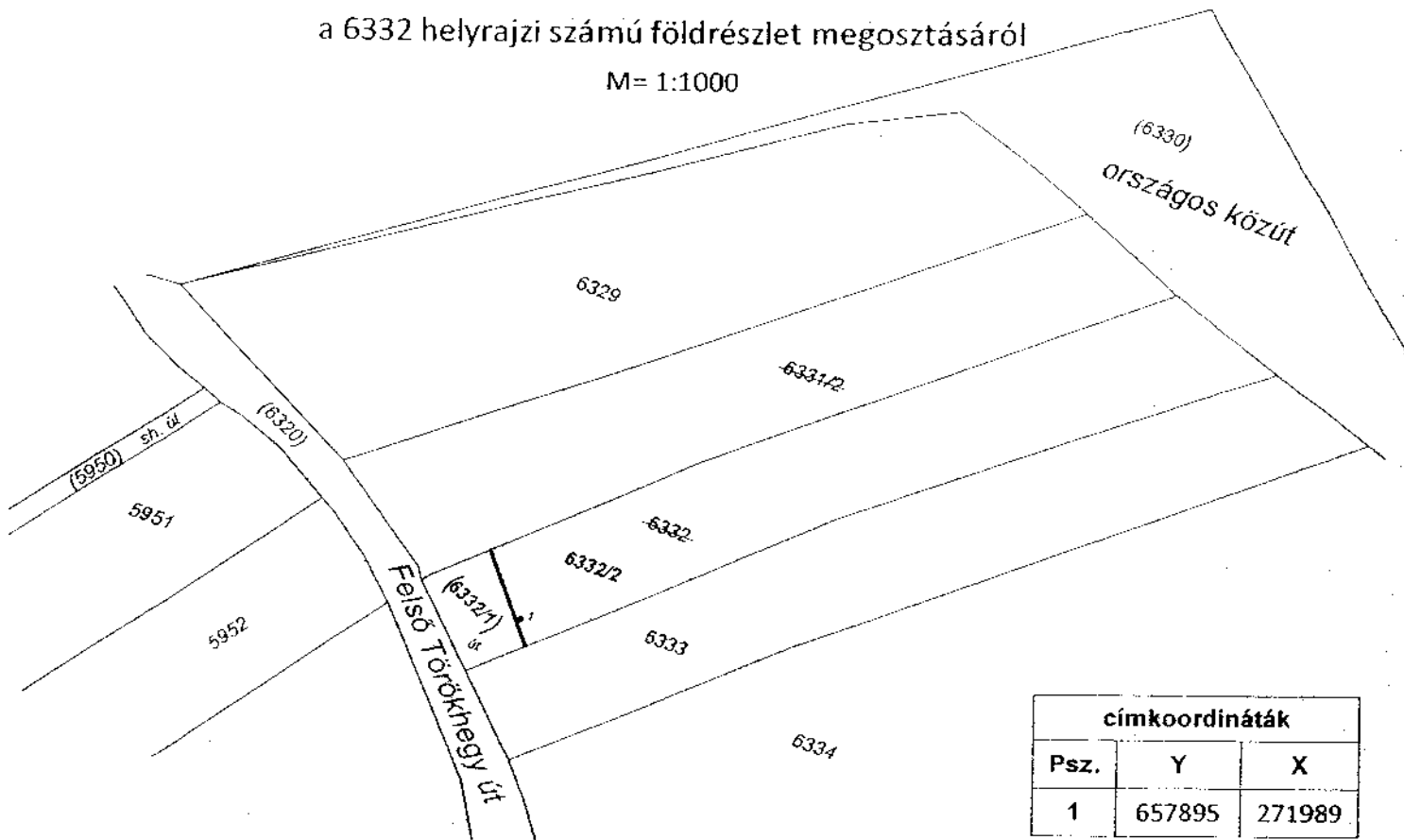
Vác
belterület

Adatszolgáltatás iktatószáma:
2 - 67/2016

VÁLTOZÁSI VÁZRAJZ

a 6332 helyrajzi számú földrészlet megosztásáról

M= 1:1000



címkoordináták		
Psz.	Y	X
1	657895	271989

Változás előtti állapot						Változás utáni állapot						Meglgyz.	
Alrészlet			Terület			Alrészlet			Terület				Szolgalmi és egyéb jogok
jel	műv. ága	min. o	ha, m ²	AK	Hrsz	jel	műv. ága	min. o	ha, m ²	AK			
2	3	4	5	6	7	8	9	10	11	12	13	14	
	Kivett, beépítetlen terület	-	0,1662	-	6332/1		Kivett, út (közforgalom előtt megnyitott)	-	0,0138	-			
					6332/2		Kivett, beépítetlen terület		0,1524				
Összesen:			0,1662						0,1662				

megosztás, birtokhatár rendezés akaratunknak megfelelően történt:

223/16
(1431/6)

A helyrajzi számozás és a területszámítás helyes.

Ez a záradék a keltezésétől számított egy évig hatályos, későbbi felhasználás előtt a vázrajzot újra záradékoltatni kell.

2016.02.05.

Készítő és
éget tanúsító

Szecsódi Erzsébet
földmérő iq. száma: 6326/2013
Ing.rend.min.szám: 2176/2010
GD T: 13-13780


Szecsódi Erzsébet Katalin

okl. földmérő és térinformatikai mérnök
kataszteri szakmérnök

FM:6326/2013. sz. 2016.02.05. napján
2600 Vác, Kosdi utca 18. sz. házszám

2016. MÁRC. 03

Vác, 2016. hó nap



Záradékoló: 3-3

Ing.rend.min.szám: 101/1

PPP-BER Kft.

2600 Vác, Kosdi u. 18.

Munka száma: G - 1 - 5/2016

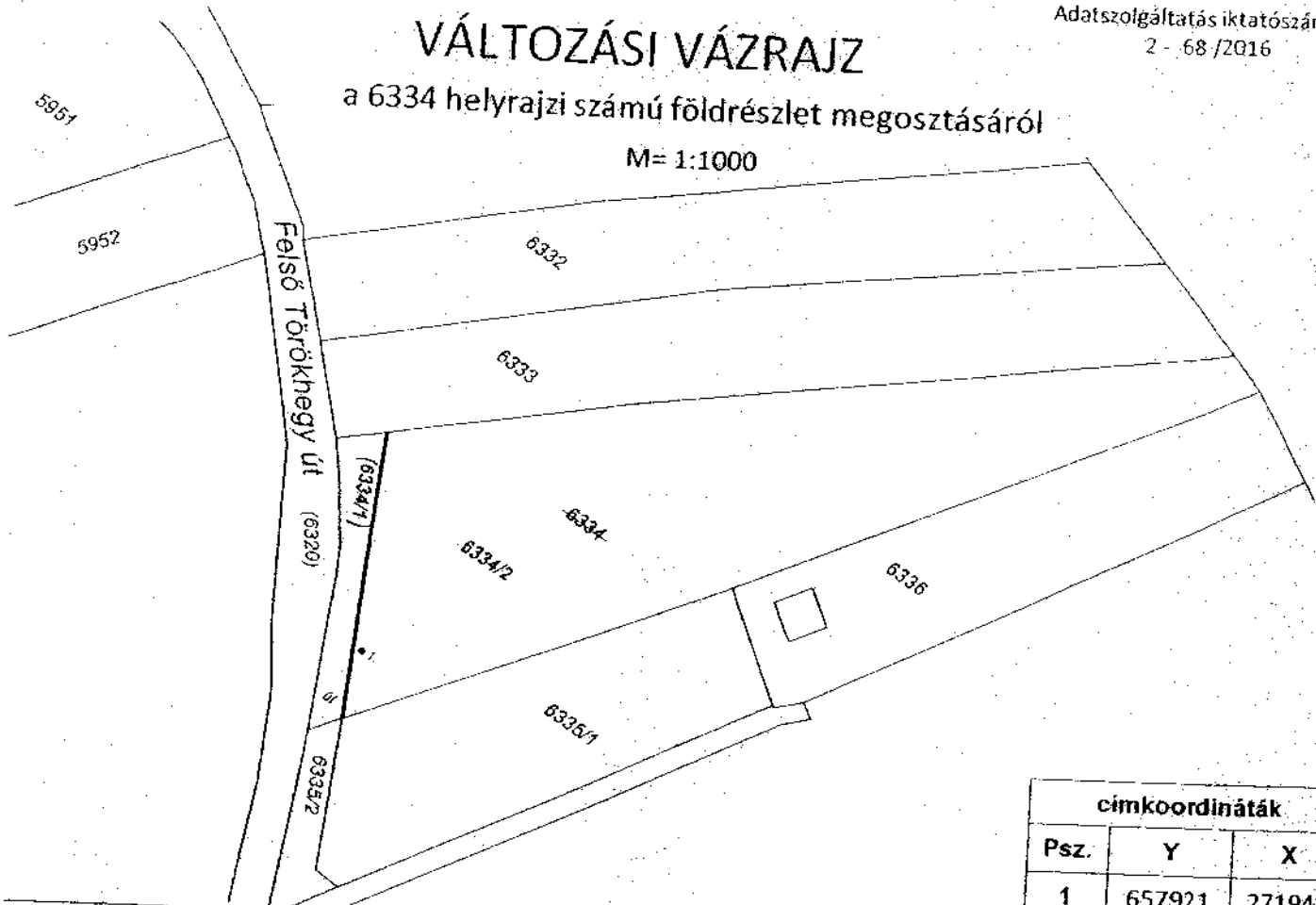
Vác
belterület

Adatszolgáltatás iktatószáma:
2 - 68 /2016

VÁLTOZÁSI VÁZRAJZ

a 6334 helyrajzi számú földrészlet megosztásáról

M= 1:1000



címkoordináták		
Psz.	Y	X
1	657921	271948

Változás előtti állapot						Változás utáni állapot							
Alrészlet			Terület			Alrészlet			Terület			Szolgalmi és egyéb jogok	Megjegyz.
jel	műv.ága	min.o	ha,m ²	AK	Hrsz	jel	műv.ága	min.o	ha,m ²	AK			
2	3	4	5	6	7	8	9	10	11	12	13	14	
	Kivett, beépítetlen terület	-	0,3089	-	6334/1		Kivett, út (közforgalom előtt megnyitott)	-	0,0188	-			
					6334/2		Kivett, beépítetlen terület		0,2901				
Összesen:			0,3089						0,3089				

negoztás, birtokhatár rendezés akaratunknak megfelelően történt:

225/16
(145/16)

2016.02.05.


Készítő és
át tanúsító
Szecsdői Erzsébet
földmérő lg. száma: 6326/2013
Ing rend. min. száma: 2176/2010
GD T: 13-13780

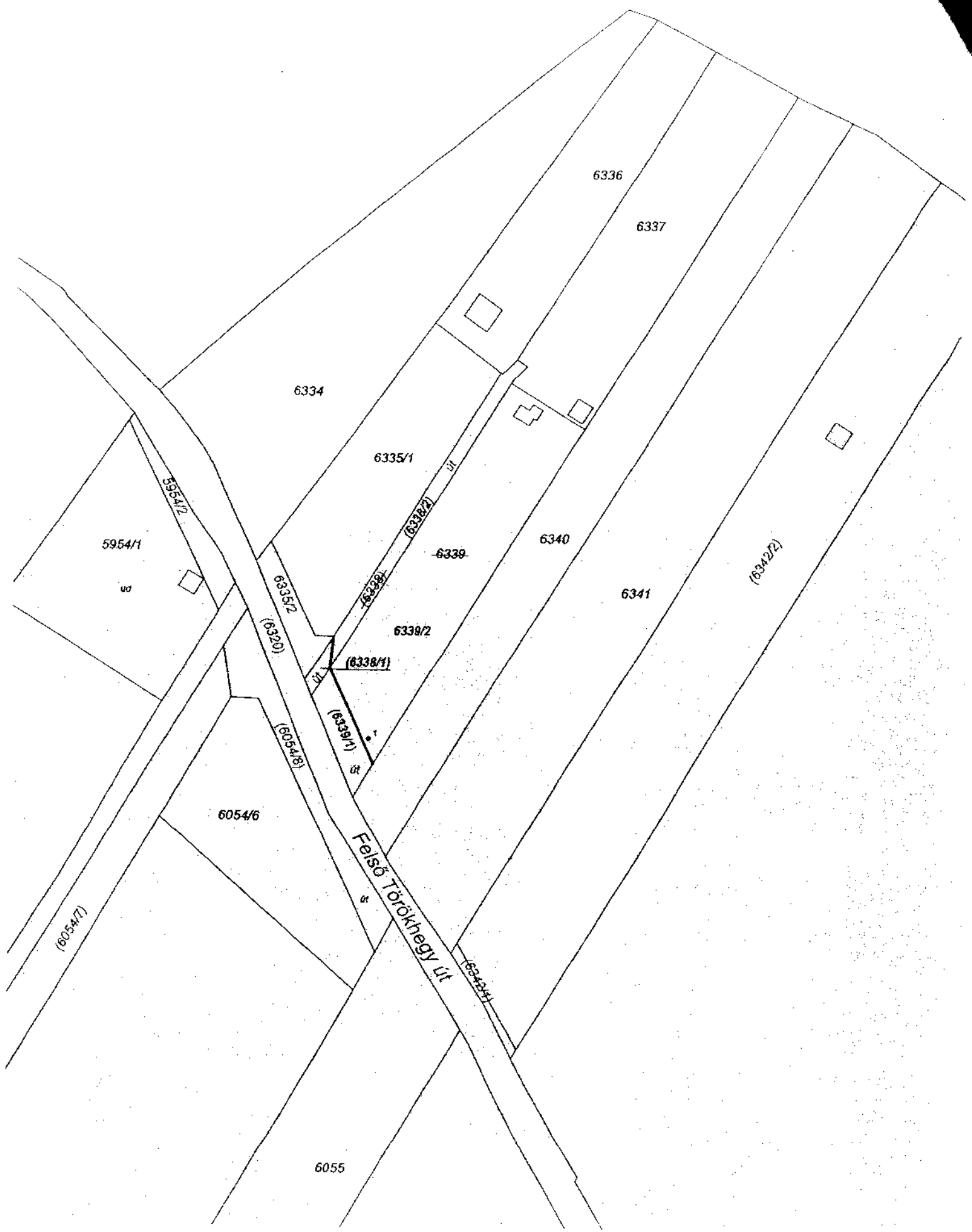
Szecsdői Erzsébet Katalin
okl. földmérő és térinformatikai mérnök
kataszteri szakmérnök
PM: 6326/2013; Ing.r.: 2176/2010; GD-T: 13-13780
2600 Vác, Környéki köz 2022/2

A helyrajzi számozás és a területszámítás helyes.
Ez a záradék a keltezésétől számított egy évig hatályos, későbbi felhasználás előtt a vázrajzot újra záradékolatni kell.

2016. márc. 03.
Vác, 2016. hó nap

Záradékoló:
Ing. rend. min. száma:
Tel:





PPP-BER Kft.
2600 Vác, Kosdi u. 18.
Munka száma: G - 1 - 6/2016

Vác
belterület

Adatszolgáltatás iktatószáma:
2 - 75/2016

VÁLTOZÁSI VÁZRAJZ

a 6338 és 6339 helyrajzi számú földrészletek megosztásáról
M= 1:1000

címkoordináták		
Psz.	Y	X
1	657946	271898

Változás előtti állapot						Változás utáni állapot						Meglgyz.	
Alrészlet			Terület			Alrészlet			Terület				Szolgalmi és egyéb jogok
jel	műv.ága	min.o	ha.m ²	AK	Hrsz	jel	műv.ága	min.o	ha.m ²	AK	Hrsz	13	
2	3	4	5	6	7	8	9	10	11	12	13	14	
	Kivett, saját használatú út		0,0242	-	6338/1		Kivett, út (közforgalom előtt megnyitott)		0,0027				
					6338/2		Kivett, út (közforgalom előtt elzárt)		0,0215				
	Kivett, udvar, rendezetlen funkciójú ép.		0,1554	-	6339/1		Kivett, út (közforgalom előtt megnyitott)		0,0141				
					6339/2		Kivett, udvar, rendezetlen funkciójú ép.		0,1413				
Összesen:			0,1796						0,1796				

negosztás, birtokhatár rendezés akaratunknak megfelelően történt:

226/16
(146/16)

A helyrajzi számozás és a területszámítás helyes.
Ez a záradék a keltezésétől számított egy évig hatályos, későbbi felhasználás előtt a vázrajzot újra záradékoltatni kell.

2016.02.05.

tervező és
tanúsító


Szecsődi Erzsébet
földmérő ig. száma: 6326/2013
ing.rend.min.szám: 2176/2010
GD T: 13-13780

Szecsődi Erzsébet Katalin
okl. földmérő és térinformatikai mérnök
katasztrófa szakmérnök

FM:6326/2013; Ing.r.:2176/2010; GD-T:13-13780
2600 Vác, Kőbányai és József utca sarkán

2016. MÁRCIUS 03.

Vác, 2016. hó nap



Záradékoló:

Ing.rend.min.szám: 137/17

PPP-BER Kft.

2600 Vác, Kosdi u. 18.

Munka száma: G - 1 - 7/2016

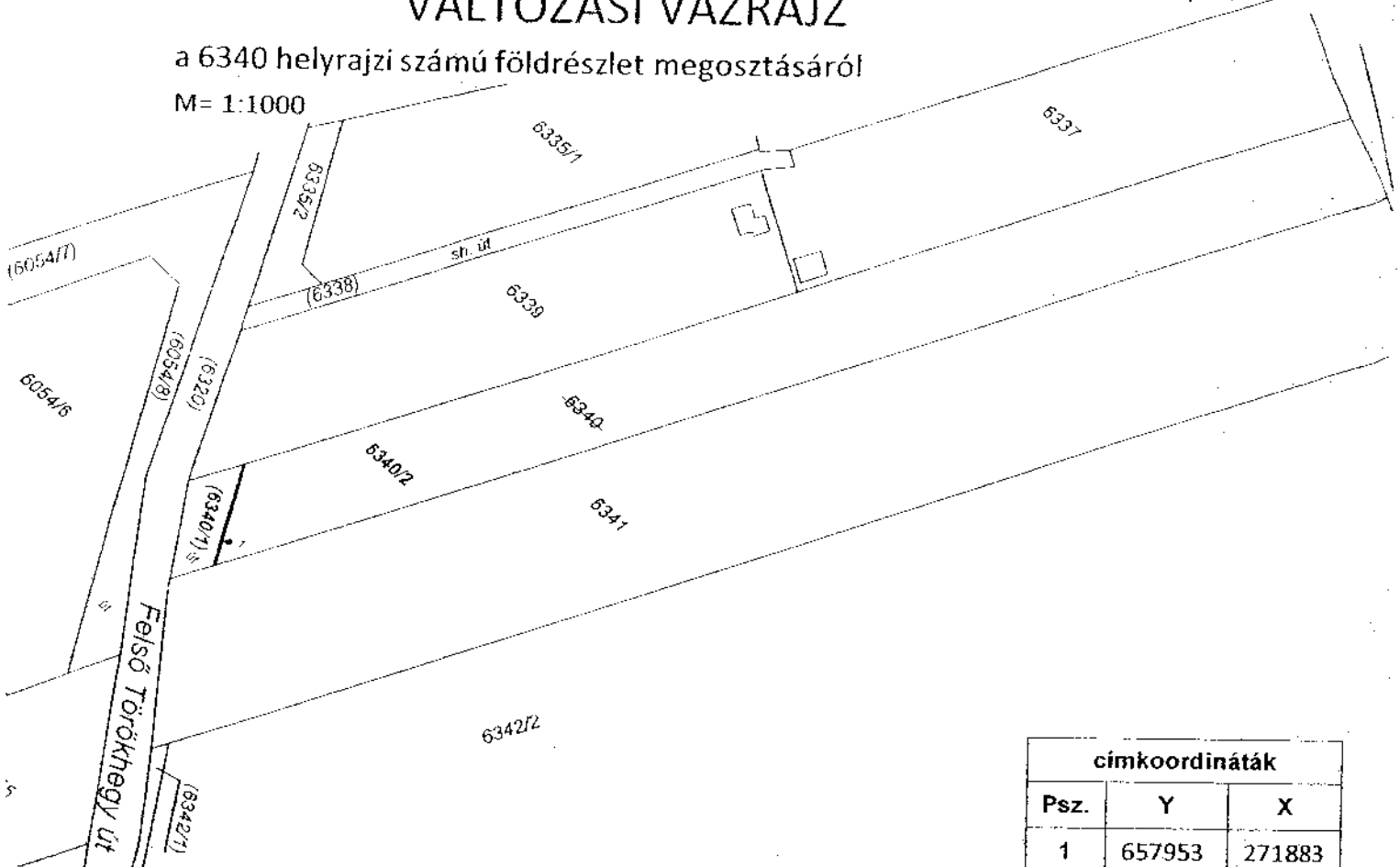
Vác
belterület

Adatszolgáltatás iktatószáma:
2 - 70 / 2016

VÁLTOZÁSI VÁZRAJZ

a 6340 helyrajzi számú földrészlet megosztásáról

M= 1:1000



címkoordináták		
Psz.	Y	X
1	657953	271883

Változás előtti állapot						Változás utáni állapot						Szolgalmi és egyéb jogok	Megjegyz.
Alrészlet				Terület		Alrészlet				Terület			
sorsz.	jel	mű.ága	min.o	ha,m ²	AK	sorsz.	jel	mű.ága	min.o	ha,m ²	AK		
1	2	3	4	5	6	7	8	9	10	11	12	13	14
40		Kivett, beépítetlen terület	-	0,2255	-	6340/1		Kivett, út (közforgalom előtt megnyitott)	-	0,0093	-		
						6340/2		Kivett, beépítetlen terület		0,2162			
összesen:				0,2255	-					0,2255	-		

A megosztás, birtokhatár rendezés akaratunknak megfelelően történt:


2.2.8/10
(14.7/16)

A helyrajzi számozás és a területszámítás helyes.
Ez a záradék a keltezésétől számított egy évig hatályos, későbbi felhasználás előtt a vázrajzot újra záradékoztatni kell.

Vác, 2016.02.05.

Készítő és tanúsító: Szecsódi Erzsébet
 földmérő i.g.sz. száma: 6376/2013
 Ing.rend.min.sz. száma: 2176/2010
 GD T: 13-13780
Szecsódi Erzsébet Katalin
 okl. földmérő és térinformatikai mérnök
 kataszteri szakmérnök
 FM.6326/2013; Ing.r.:2176/2010; GD-T:13-13780
 2600 Vác, Körvélyes dűlő 20227-2

Vác, 2016. 2016. MAREC 05 nap



Záradékolás dátuma: 2016.03.05
Ing.rend.min.sz. száma: 2176/2010

PP-BER Kft.

2600 Vác, Kosdi u. 18.

Munka száma: G-1-8/2016

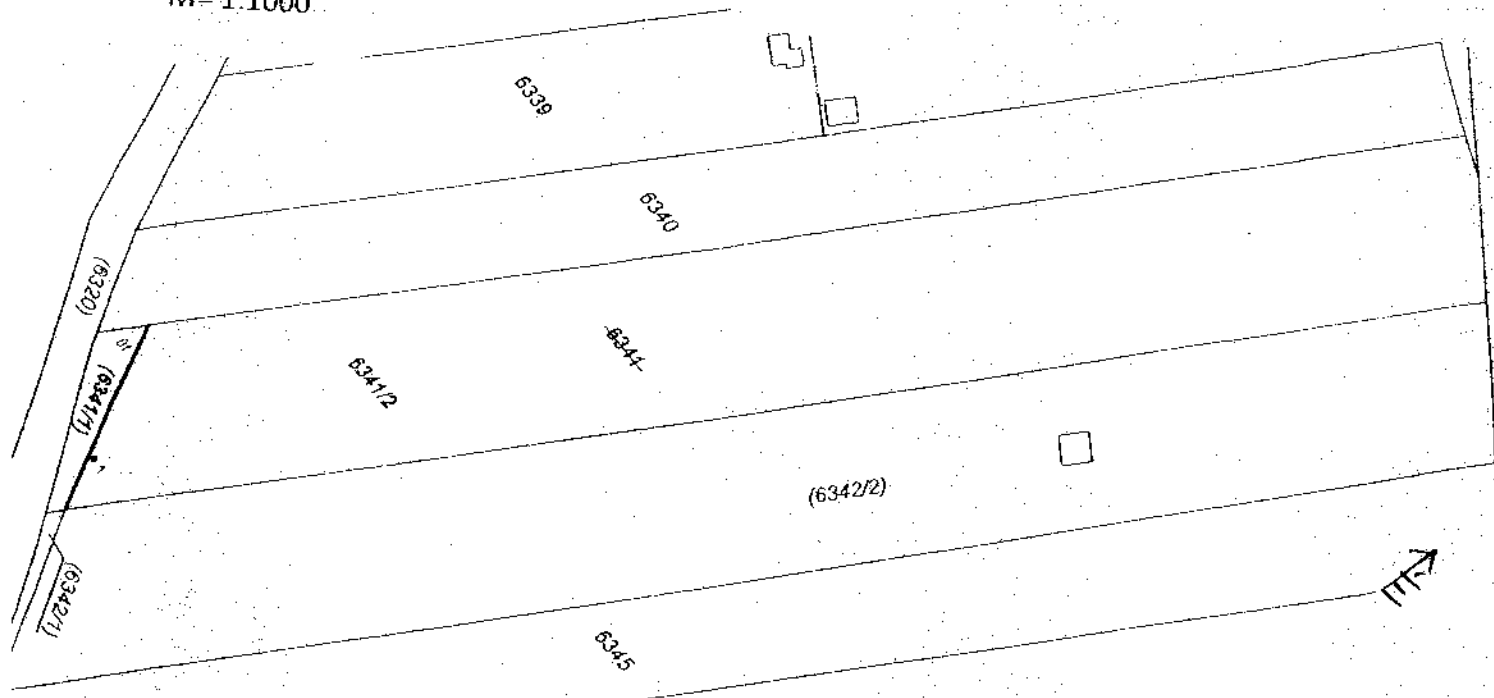
Vác
belterület

Adatszolgáltatás iktatószáma:
2-71/2016

VÁLTOZÁSI VÁZRAJZ

a 6341 helyrajzi számú földrészlet megosztásáról

M=1:1000



címkoordináták		
Psz.	Y	X
1	657963	271863

Változás előtti állapot						Változás utáni állapot								
Alrészlet			Terület			Alrészlet			Terület			Szoigalmi és egyéb jogok		Megjegyz.
jel	műv.ága	min.o	ha,m ²	AK	Hrsz	jel	műv.ága	min.o	ha,m ²	AK				
2	3	4	5	6	7	8	9	10	11	12	13		14	
	Kivett, beépítetlen terület	-	0,4163	-	6341/1		Kivett, út (közforgalom előtt megnyitott)	-	0,0105	-				
					6341/2		Kivett, beépítetlen terület		0,4058					
szesen:			0,4163						0,4163					

osztás, birtokhatár rendezés akaratainknak
elődön történt:


228/16
(148/16)

16.02.05.

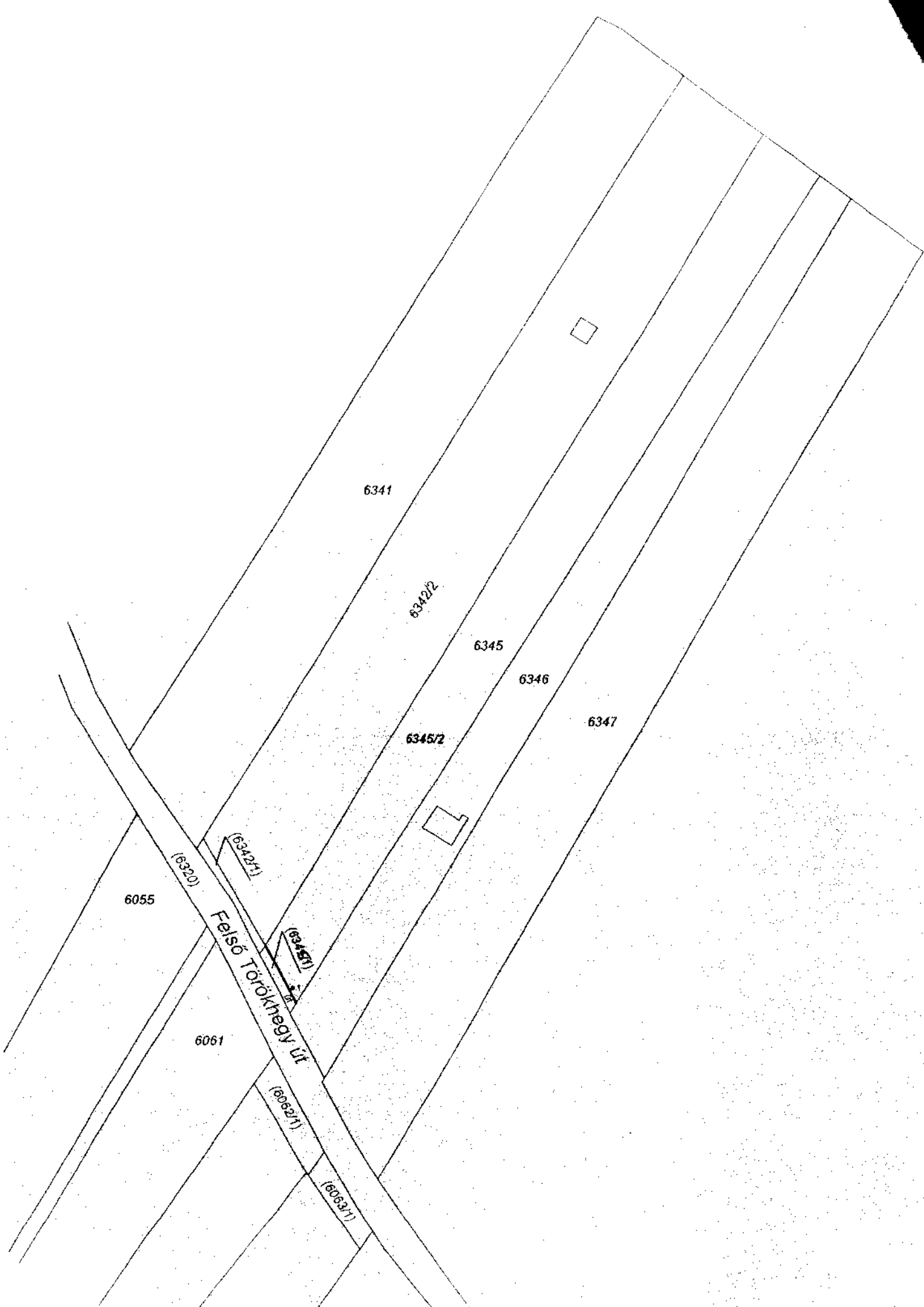
Szecsódi Erzsébet
 földmérő ig. száma: 6326/2013
 Ing.rend.min.szám: 2176/2010
 GD T. 13 13780
Szecsódi Erzsébet Katalin
 okl. földmérő és térinformatikai mérnök
 kataszteri szakmérnök
 FM:6326/2013; Ing. 2176/2010; GD-T.13-13780
 2600 Vác, Bismélyes út 5 262272

A helyrajzi számozás és a területszámítás helyes.
Ez a záradék a keltezésétől számított egy évig hatályos, későbbi felhasználás előtt a vázrajzot újra záradékolni kell.

2016 MARCH 04
Vác, 2016. hó nap



Záradékoló: ...
Ing.rend.min.szám: ...



PPP-BER Kft.

2600 Vác, Kosdi u. 18.

Munka száma: G-1-9/2016

Vác
belterület

Adatszolgáltatás iktatószáma:
2-72/2016

VÁLTOZÁSI VÁZRAJZ

a 6345 helyrajzi számú földrészlet megosztásáról

M= 1:1000

címkoordináták		
Psz.	Y	X
1	657985	271825

Változás előtti állapot						Változás utáni állapot							
Alrészlet			Terület			Alrészlet			Terület			Szoigalmi és egyéb jogok	Megjegyz.
jel	műv.éga	min.o	ha,m ²	AK	Hrsz	jel	műv.éga	min.o	ha,m ²	AK			
2	3	4	5	6	7	8	9	10	11	12	13	14	
	Kivett, beépítetlen terület	-	0,2729	-	6345/1		Kivett, út (közforgalom előtt megnyitott)	-	0,0028	-			
					6345/2		Kivett, beépítetlen terület		0,2701				
Összesen:			0,2729	-					0,2729	-			

megosztás, birtokhatár rendezés akaratunknak megfelelően történt:

279/16
(149/16)


2016.02.05.

Készítő és
vet tanúsító

Szecsődi Erzsébet
földmérő ig. száma: 6326/2013
Ing.rend.min.szám: 2176/2010
GD T: 13-13780

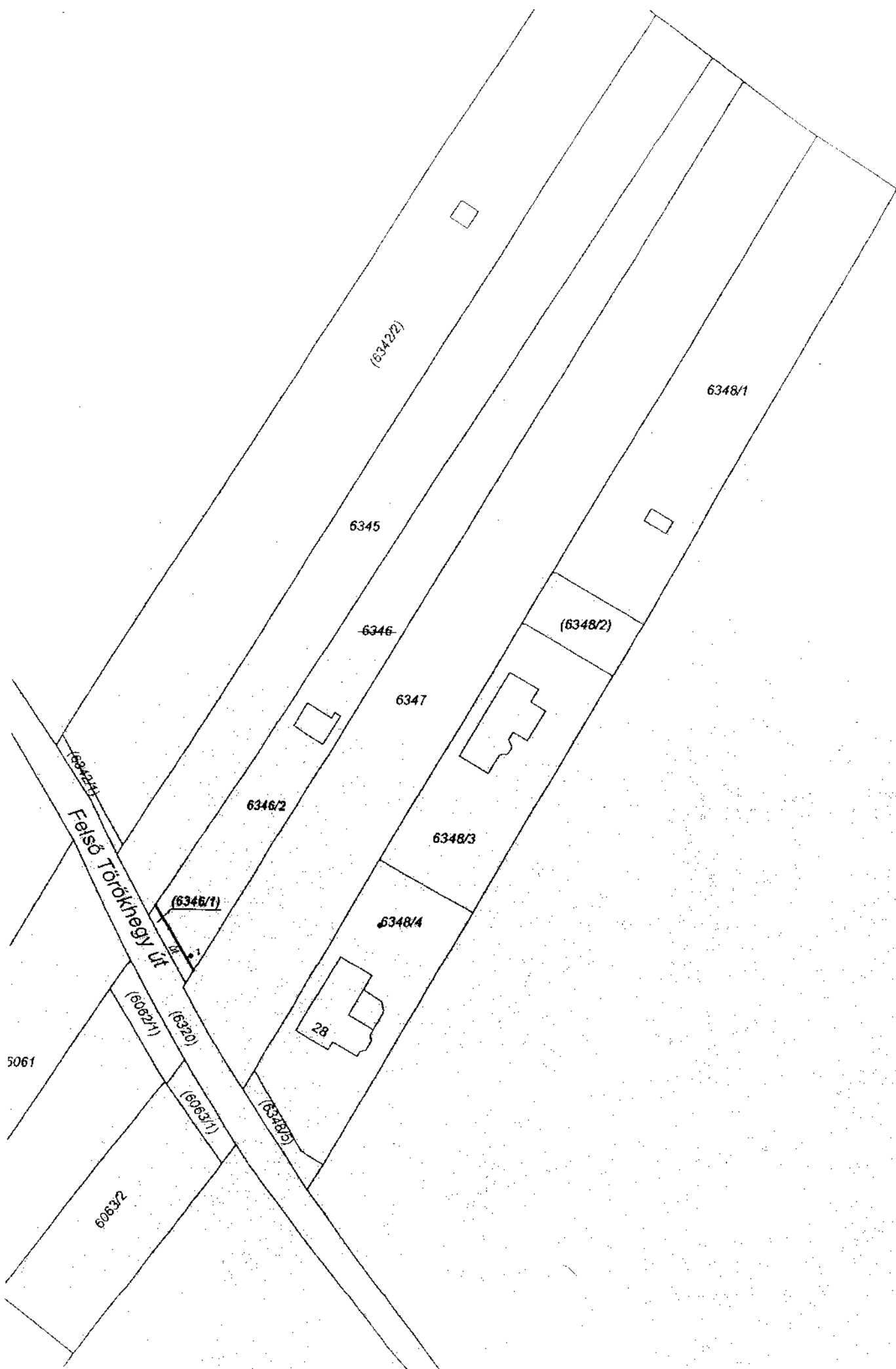
2016. MÁRCIUS 03.
Vác, 2016. hó nap

A helyrajzi számozás és a területszámítás helyes.
Ez a záradék a keltezésétől számított egy évig hatályos, későbbi felhasználás előtt a vázrajzot újra záradékosítani kell.



Szecsődi Erzsébet Katalin
okl. földmérő és térinformatikai mérnök
kataszteri szakmérnök
FM:6326/2013; Ing.r.:2176/2010; GD-T:13-13780

Záradékoló:
Ing.rend.min.szám: (149/16)



VÁLTOZÁSI VÁZRAJZ

a 6346 helyrajzi számú földrészlet megosztásáról
 M= 1:1000

címkoordináták		
Psz.	Y	X
1	657993	271812

Változás előtti állapot						Változás utáni állapot								
Alrészlet			Terület			Alrészlet			Terület			Szolgalmi és egyéb jogok		Megjegyz.
jel	műv.ága	min.o	ha,m ²	AK	Hrsz	jel	műv.ága	min.o	ha,m ²	AK				
2	3	4	5	6	7	8	9	10	11	12	13	14		
	Kivett, gazdasági épület, udvar	-	0,2269	-	6346/1		Kivett, út (közforgalom előtt megnyitott)	-	0,0037	-				
					6346/2		Kivett, gazdasági épület, udvar		0,2232					
Összesen:			0,2269						0,2269					

megosztás, birtokhatár rendezés akaratunknak megfelelően történt:

230/16
 (150/16)

2016.02.05.

Készítő és tanúsító
 Szecsődi Erzsébet
 földmérő ig. száma: 6326/2013
 Ing.rend.min.szám: 2176/2010
 GD T: 13-13780

Szecsődi Erzsébet Katalin
 okl. földmérő és térinformatikai mérnök
 kataszteri szakmérnök
 FM: 6326/2013; Ing.: 2176/2010; GD-T: 13-13780
 2600 Vác, Környelvs dűlő 20227/2

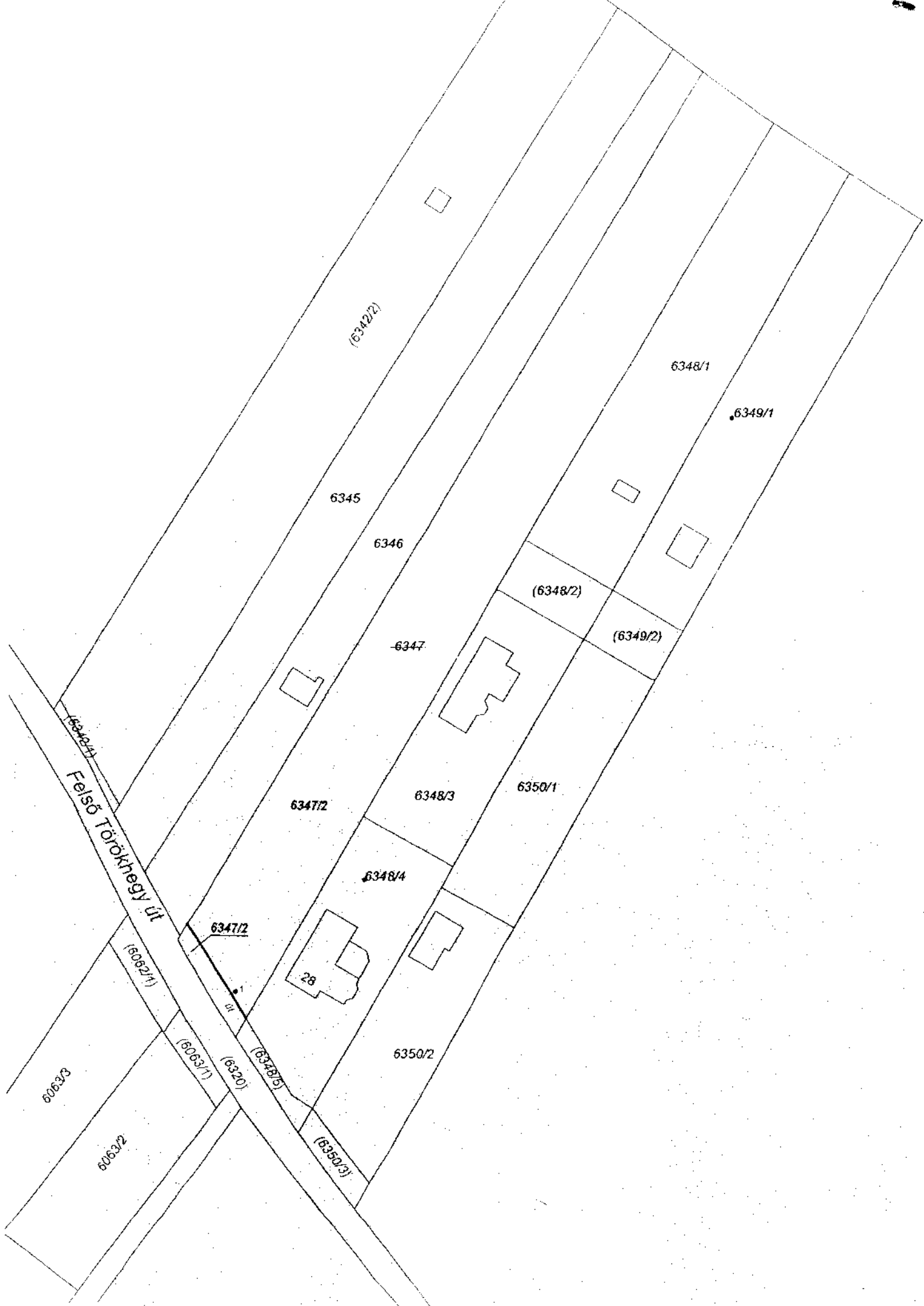
A helyrajzi számozás és a területszámítás helyes.
 Ez a záradék a keletkezéstől számított egy évig hatályos, későbbi felhasználás előtt a vázrajzot újra záradékoftatni kell.

2016. MÁRC. 03.

Vác, 2016. hó nap



Záradékoló:
 Ing.rend.min.szám:/.....



PPP-BER Kft.

2600 Vác, Kosdi u. 18.

Munka száma: G - 1 - 11/2016

Vác
belterület

Adatszolgáltatás iktatószáma:
2 - 74 /2016

VÁLTOZÁSI VÁZRAJZ

a 6347 helyrajzi számú földrészlet megosztásáról
M= 1:1000

címkoordináták		
Psz.	Y	X
1	658004	271795

Változás előtti állapot						Változás utáni állapot							
Alrészlet			Terület			Alrészlet			Terület			Szolgalmi és egyéb jogok	Megjegyz.
jel	műv.ága	min.o	ha,m ²	AK	Hrsz	jel	műv.ága	min.o	ha,m ²	AK			
2	3	4	5	6	7	8	9	10	11	12	13	14	
	Kivett, beépítetlen terület	-	0,4282	-	6347/1		Kivett, út (közforgalom előtt megnyitott)	-	0,0092	-			
					6347/2		Kivett, beépítetlen terület		0,4191				
Összesen:			0,4282						0,4282				

megosztás; birtokhatár rendezés akaratunknak megfelelően történt.

231/16
(151/16)

c, 2016.02.05.


Készítő és
gettonusító
Szecsődi Erzsébet
földmérő ig. száma: 6326/2013
Ing.rend.min.szám: 2176/2010
GD T: 13-13780

Szecsődi Erzsébet Katalin
okl. földmérő és térinformatikai mérnök
kataszteri szakmérnök
FM:6326/2013; Ing.r.:2176/2010; GD-T:13-13780
2600 Vác, Környélves dűlő 2617/2

A helyrajzi számozás és a területszámítás helyes.
Ez a záradék a keltezésétől számított egy évig hatályos és kizárólag
felhasználás előtt a vázrajzot újra záradékolásról kell tájékoztatni.

2016. MÁRC. 03.

Vác, 2016. hó nap



P.H.

Záradékoló:

Ing.rend.min.szám:



Vác Város Önkormányzat

Gazdasági-Városüzemeltetési és Vagyongazdálkodási Bizottság

KIVONAT

a Gazdasági-Városüzemeltetési és Vagyongazdálkodási Bizottság
2016. október 10-én megtartott üléséről készült jegyzőkönyvből

Tárgy: Felső Törökhegy út kezdő szakaszán villamosenergia-hálózat bővítés

68/2016.(X.10.) sz. Gazdasági-Városüzemeltetési és Vagyongazdálkodási Bizottság határozata

Vác Város Önkormányzat Képviselő-testület Gazdasági – Városüzemeltetési és Vagyongazdálkodási Bizottsága támogatja és elfogadásra javasolja a Képviselő-testületnek a váci 6329, 6331, 6332, 6334, 6338, 6339, 6340, 6341, 6345, 6346, 6347 hrsz-ok megosztásából származó közforgalom előtt megnyitott útszakaszok ingyenesen történő átvételét, tulajdonjog bejegyzését, azzal a feltétellel, hogy az érintett útszakaszokon található vízbekötések és kerítések áthelyezésre kerülnek a magántulajdonok határára az elektromos hálózat megépítését követő egy éven belül.

Határidő: 2016. okt. KT ülés

Felelős: Műszaki Osztály mb. vez.

K.m.f.

Balkovics Péter s.k.
a bizottság elnöke

A kivonat hitelélül:

Kovács Tímea



Vác Város Önkormányzata



Vác Város Önkormányzat
Városfejlesztési és Környezetvédelmi Bizottság

KIVONAT
a Városfejlesztési és Környezetvédelmi Bizottság
2016. október 11-én megtartott üléséről készült jegyzőkönyvből

Tárgy: Felső Törökhegy út kezdő szakaszán villamosenergia-hálózat bővítés

88/2016. (X. 11.) sz. Városfejlesztési és Környezetvédelmi Bizottság
határozata

Vác Város Önkormányzat Képviselő-testület Városfejlesztési és Környezetvédelmi Bizottsága megtárgyalta és elfogadásra javasolja a Képviselő-testületnek a váci 6329, 6331, 6332, 6334, 6338, 6339, 6340, 6341, 6345, 6346, 6347 hrsz-ok megosztásából származó közforgalom előtt megnyitott útszakaszok ingyenesen történő átvételét, tulajdonjog bejegyzését, azzal a feltétellel, hogy az érintett útszakaszokon található vízbekötések és kerítések áthelyezésre kerülnek a magán tulajdonok határára az elektromos hálózat megépítését követő egy éven belül.

Határidő: 2016. okt. KT ülés

Felelős: Műszaki Osztály mb. vezetője

K.m.f.

Kriksz István s.k.
a bizottság elnöke

A kivonat hitelül:

Kovács Tímea

Vác a Duna kegyelme szíve