



Napirend:

# ELŐTERJESZTÉS

Vác Város Önkormányzat  
 Képviselő-testület  
 2013. év szeptember hónap 19. napi ülésére

**Szám:** 12/432-2/2013.  
**Tárgy:** Vác, Szederfa sor forgalomtechnikai felülvizsgálata,  
 és forgalomkorlátozási övezetek kijelölése  
**Melléklet:** - 3 db forgalomkorlátozási övezeti javaslat  
 - VKB határozat kivonat  
**Előterjesztő:** Espár Péter mb. osztályvezető  
**Készítette:** Bodonyi Péter műszaki ügyintéző  
**Előadó:** Bodonyi Péter műszaki ügyintéző  
**Előzmény/korábbi döntés:** —  
**Terjedelem:** 6 oldal  
**Bizottsági tárgyalások:** VKB 2013. 09. 11-i ülése  
**Döntéshozatal módja:** nyílt ülés (Mötv. 46. §. /1/) /  
 egyszerű többség (Mötv. 47. §. /2/)

**Törvényességi véleményezésre bemutatva:** Dr. Cserekllye Károly Jogi Osztály  
 osztályvezető

**Törvényességi észrevétel:** Deákné dr. Szarka Anita  
 jegyző

**Véleményezésre megkapta:** Kökény Szabolcs Pénzügyi és Adó Osztály  
 osztályvezető

**Véleményezésre megkapta:** Fördös Attila polgármester

## Tisztelt Polgármester Úr! Tisztelt Képviselő-testület!

Genzelmann Péter és társai a Hordó, Altány, Hegymester utcák és Szederfa soron lakó polgárok javaslatait és igényeit felvető kérelmet fogalmaztak meg Hivatalunk felé, melynek egy pontja a Főmérnöki Irodát is érinti, melyet idézek:

*„A Gombási út és Szőlővessző utcák közötti Szederfa sor forgalmi rendjének megváltoztatását kérjük oly módon, hogy megszűnjének a „jobbkezes” utcák és elsőbbséget élvezzen a Szederfa sor forgalma. A Gombási úttól a Szederfa soron lépjen életbe egy min. 10 méteres parkolás tilalom, mert a Gombási útról a bekanyarodást zavarják az ott parkoló autók.”*

A kérelmet Vác Város Önkormányzat Városfejlesztési és Környezetvédelmi Bizottsága elé terjesztettük. A Bizottság egyhangúlag támogatta a Szederfa soron való megállást tiltó tábla kihelyezését. A Szederfa sor elsőbbségét nem tartottuk megfelelőnek, mert ebben az esetben lehetőséget adtunk volna a Szederfa soron a nagyobb sebességgel való közlekedésre. Ebből kifolyólag a lakók problémájának és a biztonságos közlekedés elérésének érdekében javasoltuk a Bizottságnak egy korlátozott forgalmú övezetbe való besorolást az adott település-részre, tekintettel arra, hogy a környéken családi házas övezet van. A Bizottság az indokokat mérlegelve és elfogadva javasolta a Tisztelt Képviselő-testületnek a határozati javaslat elfogadását.

Fentiekén túlmenően lakossági megkeresés érkezett a Rigó utcából, melyben sebességkorlátozó táblák kihelyezését kérték. Tekintettel Vác Város Közlekedési Konceptiójában elfogadottakra a Rigó utca szerepel egy korlátozott forgalmú övezet kialakításában, azonban határoló utcaként a korlátozás ezen utcában nem vezethető be. Ennek vizsgálatát követően javasoltuk a Bizottságnak a mellékletben szereplő helyszínrajz szerinti övezet kibővítését, ezzel eleget téve a lakossági kérésnek.

Fentiekre való tekintettel kérjük a Tisztelt Képviselő-testületet az előterjesztés megtárgyalására és a határozati javaslat elfogadására.

Vác, 2013. szeptember 12.

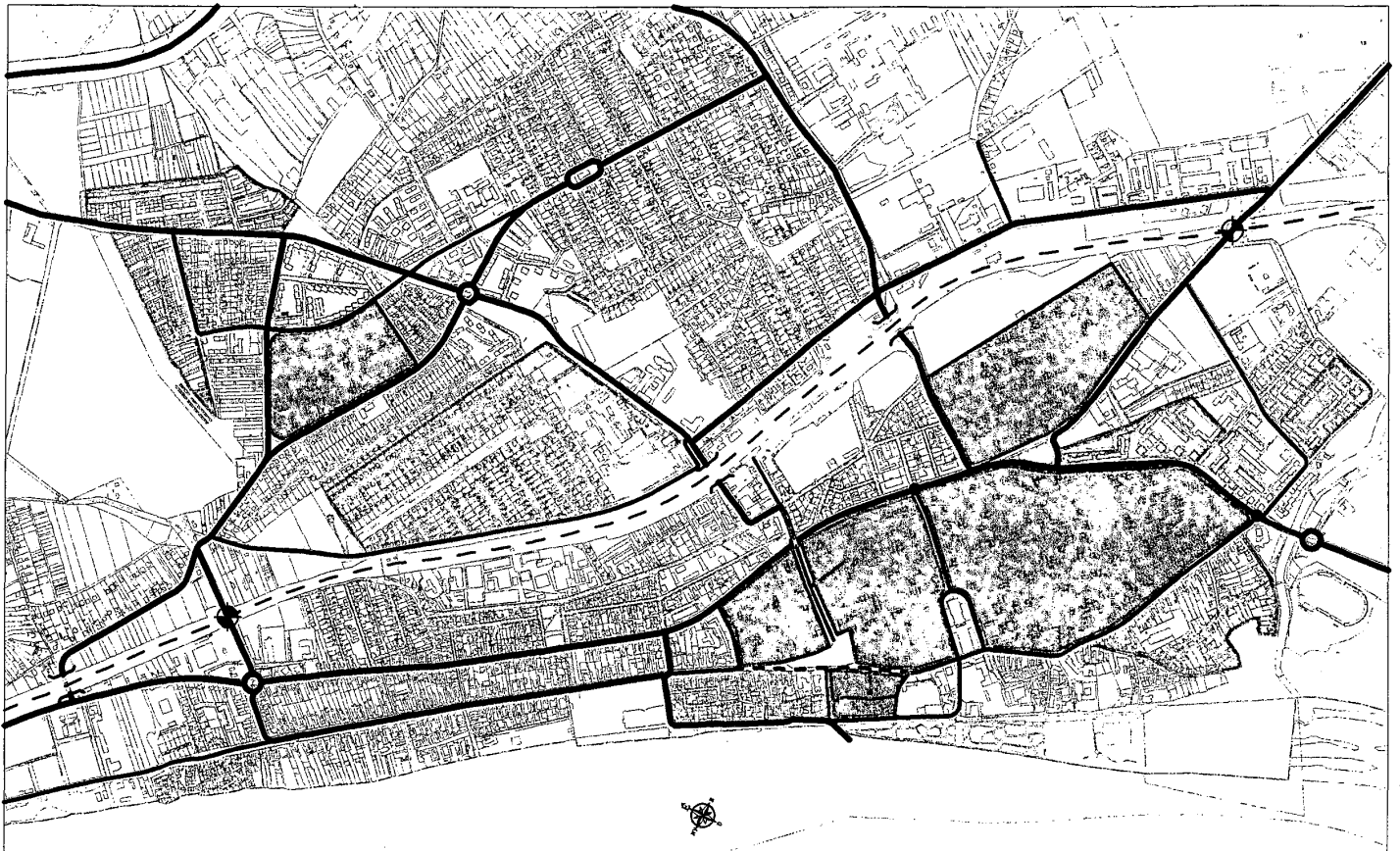
  
Espár Péter  
mb. osztályvezető

### Határozati javaslat




Vác Város Önkormányzat Képviselő-testülete úgy dönt, hogy a Kárász utca – Szederfa sor – Szőlővessző utca – Papvölgyi út által határolt lakóterületen és a Radnóti út – Újhegyi út – Gombási út – Deákvári főút által határolt lakótömbben 30 km/órás forgalomkorlátozást vezet be.

**Határidő:** 2013. október 20.

**Felelős:** Műszaki Osztály mb. ov. és  
Váci Városfejlesztő Kft. ügyv. ig.



Jelmagyarázat:

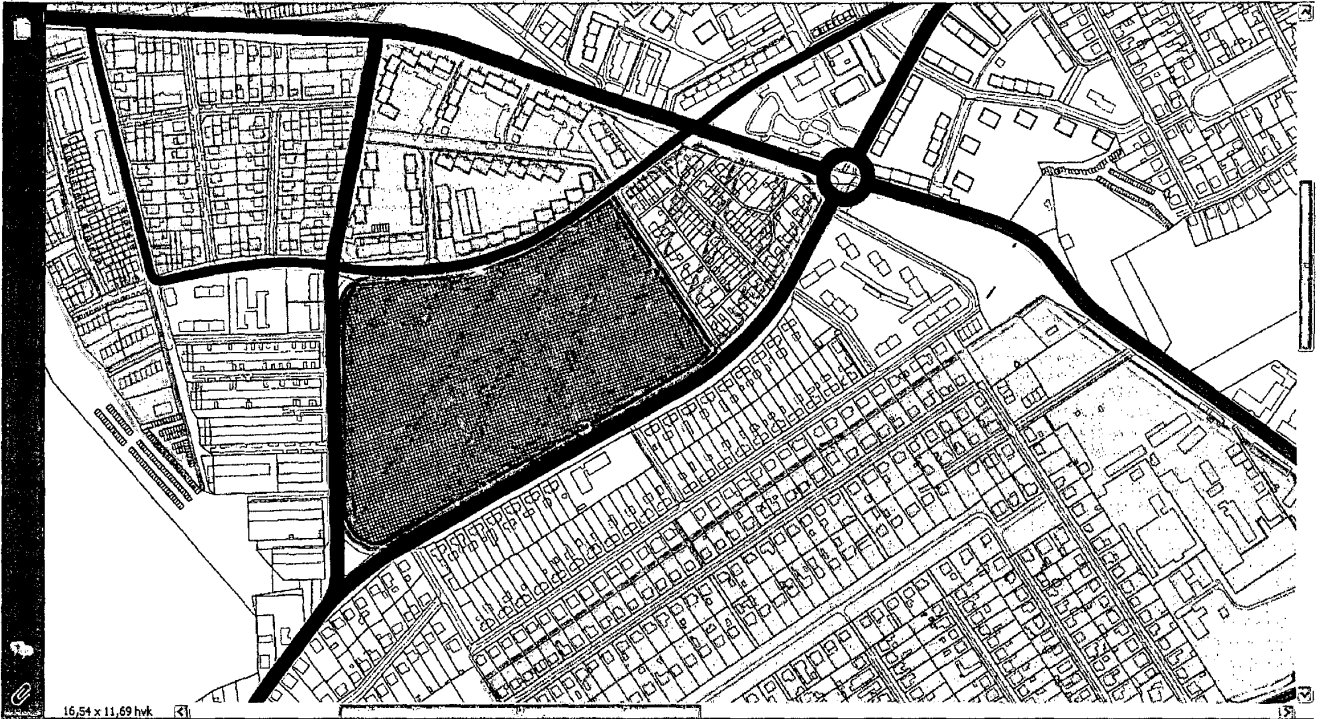
-  tervezett vegyeshasználatú utca
-  meglévő forgalomkorlátozási övezet
-  javasolt forgalomkorlátozási övezet

**KÖZLEKEDÉS**  
ÉPÍTÉSI TERVEZŐ IRODA KFT.


Forgalomkorlátozási övezetek fejlesztési javaslata

M=1:10000

8.







POLGÁRMESTERI HIVATAL	
12/432-2/2013	
2013. SZEPT. 13.	
Szám:	
Megjegyzés:	

12/432-2/2013.

kérekről

BP

BP.

09. 12.

**KIVONAT**

a Városfejlesztési és Környezetvédelmi Bizottság  
2013. szeptember 10-én megtartott üléséről készült jegyzőkönyvből

**Tárgy:** Vác, Szederfa sor forgalomtechnikai felülvizsgálata, és forgalomkorlátozási övezetek kijelölése

**102/2013. (IX. 10.) sz. Városfejlesztési és Környezetvédelmi Bizottság határozata**

Vác Város Önkormányzat Képviselőtestületének Városfejlesztési és Környezetvédelmi Bizottsága átruházott jogkörben úgy dönt, hogy a Szederfa sor – Gombási út kereszteződésében a Szederfa sorra vonatkozóan kerüljön kihelyezésre 1 db „MEGÁLLNI TILOS” KRESZ-tábla alatta „20 m” kiegészítő tábla.

A Városfejlesztési és Környezetvédelmi Bizottság felkéri a Főmérnöki Irodát, hogy a Kárász utca – Szederfa sor – Szőlővessző utca – Papvölgyi út lakóterület forgalomkorlátozási övezetbe történő besorolásának lehetőségét, a Radnóti út – Újhegyi út – Gombási út – Deákvári főút lakótömbbel együtt vizsgálja meg és az új forgalmi rend bevezetésére tegyen javaslatot a Képviselőtestület szeptember 19-i ülésére.

**Határidő:** 2013. okt. 07.  
2013. szept. KT ülés

**Felelős:** VV Kft. ügyv. ig.  
Műszaki Osztály mb. ov.

K.m.f.

**Kriksz István s.k.**  
a bizottság elnöke

A kivonat hitelesül:

*Pne*  
**Párizs Istvánné**