



Vác Város Önkormányzat
Városfejlesztési és Környezetvédelmi Bizottság

Napirend:

ELŐTERJESZTÉS

Vác Város Önkormányzat Képviselő-testület
2016. év január 21. napi ülésére

Szám: 9/6-1/2016.
Tárgy: Rendeletmódosítás – Vác Város Önkormányzat Képviselő-testületének 46/2012 (XI.23.) sz. rendelete a közterületek elnevezéséről, azok jelöléséről és a házszámozás rendjéről, valamint egyéb elnevezésekről

Melléklet: Vác Város Önkormányzat 46/2012. (XI.23.) sz. Ök. rendelete – 1. számú melléklet
28/2015. (XI.30.) Névadományozási MCS határozata 2. számú – melléklet
VKB határozat kivonata – 3. számú melléklet

Előterjesztő: **Kriksz István VKB elnök**
Készítette: Lévai Dávid főépítész
Előadó: Kriksz István képviselő.
Előzmény/korábbi döntés:

Terjedelm: 22 oldal
Bizottsági tárgyalások: VKB 2016. 01. 12.
Döntéshozatal módja: **nyílt ülés (Mötv. 46. § /1/)**
minősített többség (Mötv. 50. §)

Törvényességi
véleményezésre bemutatva: Jogi Osztály

Törvényességi észrevétel: Deákné dr. Szarka Anita
Jegyző

Véleményezésre megkapta: Fördös Attila
polgármester

Nincs / az alábbi:

Vác a Duna kanyar szíve

Tisztelt Képviselő-testület!

A Névadóományozási Munkacsoport novemberi ülésén a második napirendi ponthoz kapcsolódóan felkérte a munkacsoport elnökét, hogy a Képviselő-testület 2016. januári ülésére terjesszen be előterjesztést a Közterületek elnevezéséről, azok jelöléséről és a házszámozás rendjéről, valamint egyéb elnevezésről szóló 46/2012. (XI.23.) számú rendelet módosítása érdekében az elhunyt személyek nevével, időkorláthoz köthető közterületi elnevezés szabálya vonatkozásában. A megszavazott javaslatról Munkacsoportú határozat született 28/2015. (XI.30.) számon, ami az előterjesztés mellékletét képezi.

A módosítás során a rendelet 1. és 2. számú függelékét, annak megalkotása óta bekövetkezett jogszabályváltozások miatt aktualizálni szükséges.

A rendeletmódosítást a Városfejlesztési és Környezetvédelmi Bizottság 2016. január 12-i ülésén megtárgyalta és elfogadásra javasolta a Képviselő-testületnek.

A fentiek figyelembe vételével kérjük a Tisztelt Képviselő-testületet az előterjesztés megtárgyalására és a rendelet módosítására.

Vác, 2016. január 13.

Kriksz István s.k.

VKB elnök



**Vác Város Önkormányzat Képviselő-testületének
/2016. (.....) önkormányzati rendelete
 a Közterületek elnevezéséről, azok jelöléséről és a házszámozás rendjéről,
 valamint egyéb elnevezésről szóló 46/2012. (XI.23.) számú rendelet
 módosításáról**

Vác Város Önkormányzat Képviselő-testülete az Alaptörvény 32. cikk (2) bekezdésében kapott felhatalmazása alapján, az Alaptörvény 32. cikk (1) bekezdés a) pontjában és a Magyarország helyi önkormányzatairól szóló 2011. évi CLXXXIX. törvény 13. § (1) bekezdés 3. pontjában meghatározott feladatkörében eljárva a következő rendeletet alkotja meg:

1. §

Vác Város Önkormányzatának a Közterületek elnevezéséről, azok jelöléséről és a házszámozás rendjéről, valamint egyéb elnevezésről szóló 46/2012. (XI.23.) számú rendeletének (továbbiakban: Rendelet) 3.§-a a következő (17) bekezdéssel egészül ki:

„(17) Természetes személyről közterületet elnevezni halála után, legalább 20 év elteltével lehet.”

2. §

Az 1. számú függelék helyébe a következő függelék lép:

1.számú függelék a 46/2012. (XI.23.) számú Önkormányzati rendelethez

Jegyző
 Építési Osztály
 Műszaki Osztály- Főmérnökség
 Pest Megyei Kormányhivatal Váci Járási Hivatal Okmányiroda Osztály
 Pest Megyei Építéskamara Váci Szervezete
 Váci Értéktár Közérdekű Muzeális Gyűjtemény
 Váci Közös Képviselők Klubja
 Váci Múzeum Egyesület
 Vác Város Levéltára
 Vác Városvédők és Városszépítők Egyesülete

3. §

A 2. számú függelék helyébe a következő függelék lép:

2.számú függelék a 46/2012. (XI.23.) számú Önkormányzati rendelethez

Államigazgatási szervek
 Pest Megyei Kormányhivatal Váci Járási Hivatal Földhivatali Osztály
 Pest Megyei Kormányhivatal Váci Járási Hivatal Népegészségügyi Osztály
 Vác Rendőrkapitányság
 Országos Mentőszolgálat Váci Mentőállomása

- 4 -

Pest Megyei Katasztrófavédelmi Igazgatóság Vác Katasztrófavédelmi Kirendeltség Vác
Hivatásos Tűzoltó Parancsnokság
Pest Megyei Katasztrófavédelmi Igazgatóság Vác Katasztrófavédelmi Kirendeltség
Pest Megyei Kormányhivatal Váci Járási Hivatal Okmányiroda Osztály

Önkormányzati szervek

Építési Osztály
Műszaki Osztály- Főmérnökség
Műszaki Osztály- Környezet- és Természetvédelmi Csoport
Műszaki Osztály- Közterület- Felügyelet
Igazgatási Osztály
Jogi Osztály
Gazdasági Hivatal
Váci Városfejlesztő Kft.

Közlekedés

Volánbusz Zrt.
Duna Taxi Egyesület Vác
Vit-Teletaxi 2009 Kft.
Háromegyöt Taxi Bt.
Közlekedésfejlesztési Koordinációs Központ
Máv Zrt.
Magyar Közút Kft.
PMKH Közlekedési Ütügyi Osztály

Közműszolgáltatás

Dunamenti Regionális Vízmű Zrt.
ELMŰ Hálózati Kft.
Invitel Távközlési Kft.
Magyar Posta Zrt. (1 Posta Vác)
Tigáz Zrt. Gödöllői Igazgatóság Váci Kirendeltség
Magyar Telekom Nyrt.
Telenor Magyarország Zrt.
Vác Városi Kábeltelevízió Kft.
Magyar Kémény Kft.
Vodafone Magyarország Zrt.

Egyéb szervek

Térképtár Kft.
Z-Press Kiadó Kft.
Cartographia Kft.

Térkép Kft. (HISZI_MAP)
NOKIA HERE Google Maps

4. §

(1) Ez a rendelet a kihirdetést követő napon lép hatályba és az azt követő napon hatályát veszti.

- (2) A rendelet kihirdetéséről a Szervezeti és Működési Szabályzatban meghatározott módon a jegyző gondoskodik.

Vác, 2016. január 13.

Deákné dr. Szarka Anita s.k.
jegyző

Fördös Attila s.k.
polgármester

INDOKOLÁS

Jelen rendeletmódosítás azért szükséges, mert kegyeleti okokat figyelembe véve indokoltnak tűnik, hogy az elhalálozott személy nevééről történő közterület elnevezés időkorlátja meghatározásra kerüljön. A módosítás során a rendelet 1. és 2. számú függelékét, annak megalkotása óta bekövetkezett jogszabályváltozások miatt aktualizálni szükséges.

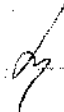


Előzetes hatásvizsgálat

Vác Város Önkormányzat a Közterületek elnevezéséről, azok jelöléséről és a házszámozás rendjéről, valamint egyéb elnevezésről szóló 46/2012. (XI.23.) számú rendelet módosításáról

1. **Társadalmi hatások:** A rendeletmódosításban foglaltak végrehajtásának társadalmi hatása nincs.
2. **Gazdasági, költségvetési hatások:** A rendeletmódosításban foglaltak végrehajtásának gazdasági, költségvetési hatása nincs.
3. **Környezeti hatások:** A rendeletmódosításban foglaltak végrehajtásának környezeti hatása nincs.
4. **Egészségi követelmények:** A rendeletmódosításban foglaltak végrehajtásának egészségi követelménye nincs.
5. **Adminisztratív terheket befolyásoló hatások:** A rendeletmódosításban foglaltak végrehajtásának adminisztratív terheket befolyásoló hatása nincs.
6. **A jogszabály megalkotásának szükségessége, a jogalkotás elmaradásának várható következményei:** A megváltozott jogszabályi környezet miatt szükséges a rendelet hatályosítása.
7. **A jogszabály alkalmazásához szükséges személyi, szervezeti, tárgyi és pénzügyi feltételek:** A jogszabály alkalmazásához szükséges személyi, szervezeti, tárgyi és pénzügyi feltételek rendelkezésre állnak.

Vác, 2016. január 13.



MÁSOLAT

Vác Város Önkormányzat 46/2012. (XI.23.) sz. rendelete

a közterületek elnevezéséről, azok jelöléséről és a házszámozás rendjéről, valamint egyéb elnevezésekről

Vác Város Képviselőtestülete (a továbbiakban: Képviselő-testület) a közterületek elnevezéséről, azok jelöléséről és a házszámozás rendjéről, valamint egyéb elnevezésekről a helyi önkormányzatokról szóló 1990. évi LXV. törvény 10. § (1) bekezdés h) pontjában és a 16. § (1) bekezdésében, továbbá a helyi önkormányzatok és szerveik, a köztársasági megbízottak, valamint egyes centrális alárendeltségű szervek feladat- és hatásköréről szóló 1991. évi XX. törvény 39.§ (2) bekezdésében és a 119. § ában kapott felhatalmazás alapján, a polgárok személyi adatainak és lakcímének nyilvántartásáról szóló 1992. évi LXXVI. törvényben, az épített környezet alakításáról és védelméről szóló 1997. évi LXXVIII. törvényben, a polgárok személyi adatainak és lakcímének nyilvántartásáról szóló 1992. évi LXVI. törvény végrehajtásáról szóló 146/1993.(X.26.) Korm. rendeletben, az országos településrendezési és építési követelményekről szóló 253/1997.(XII.20.) Korm. rendeletben, a nevelési-oktatási intézmények névhasználatáról szóló 31/2005.(XII.22.) OM rendeletben, a magyarországi hivatalos földrajzi nevek megállapításáról és nyilvántartásáról szóló 303/2007. (XI. 14.) Korm. rendeletben, az építészeti és természeti értékek helyi védelméről szóló 9/1992.(IV.13.) számú önkormányzati rendeletben foglaltak figyelembe vételével az alábbi rendeletet alkotja:

I.

Általános rendelkezések

1. §

- (1) A rendelet célja, hogy a közterületek, valamint egyéb elnevezések (a továbbiakban: közterületek) és a házszámozás egységes rendjét biztosítsa, ennek során érvényesítse a helyi sajátosságokat, illetve az igazgatási, földrajzi, történelmi, közlekedési és nyelvhelyességi szempontokat.
- (2) A rendelet célja továbbá, hogy az (1) bekezdésben meghatározott szempontok érvényesítése érdekében
 - a) az épített és a természeti környezet egyes elemeit;
 - b) az önkormányzat és minden más fenntartó feladat és hatáskörébe tartozó feladatnak ellátásához kapcsolódó építmény, azok részei (udvar, terem, stb.);
 - c) a műtárgyakelsősorban a helyi hagyományokon alapuló nevet viseljenek.
- (3) A rendelet hatálya Vác város közigazgatási területére terjed ki.

2. §

E rendelet alkalmazásában:

- (1) Lakcím: a bejelentett lakóhely és tartózkodási hely közigazgatási címe.
- (2) Közterület: a közhasználatra szolgáló minden olyan állami, vagy önkormányzati tulajdonban álló földterület, továbbá a közforgalom számára a tulajdonos által megnyitott és kijelölt magánterület, amelyet rendeltetésének megfelelően, azonos feltételekkel bárki használhat.
- (3) Közterület közlekedési vonatkozású meghatározása: út, körút, utca, tét, park, köz, sor, sétány, lépcső, liget, kert, telep, udvar stb.
- (4) Városrésznév: földrajzi név, a városon belül történelmileg, vagy új beépítéssel kialakult/kialakuló területek neve.

II.

Névadás

A közterületek elnevezésének szabályai

3. §

- (1) A város belterületén és a külterületi lakott helyeken a közterületeket el kell nevezni. A külterületi közterületeket elnevezéssel lehet ellátni.
- (2) A közterület elnevezése a közterület nevéből és a közterület közlekedési vonatkozású meghatározásából áll.
- (3) A város területén azonos nevű és azonos közlekedési meghatározású közterület nem lehet.
- (4) Új közterület elnevezését legkésőbb a közterület létrejöttének időpontjáig kell megállapítani.
- (5) Közterületet élőlényről, tárgyról, vagy fogalomról lehet elnevezni.
- (6) A közterületek elnevezésénél a személynevekkel szemben előnyben kell részesíteni a hagyományos és a helyhez kötődő egyéb névhasználatot.
- (7) Közterületet olyan személyről lehet elnevezni:
 - a) akinek közismert tevékenysége a nemzet történelmében kiemelkedő jelentőségű volt, és személye közmegebecsülésnek örvend;
 - b) aki a tudomány, kultúra vagy a társadalmi élet egyéb területein kimagaslóan jelentőset tett vagy alkotott, és ezáltal személyének emléke megőrzésre méltó;
 - c) akinek Vác város életében, történelmében kiemelkedő szerepe volt, tevékenységével hozzájárult Vác fejlődéséhez.
- (8) Közterületet elsősorban olyan személyről javasolt elnevezni, akinek emlékét szobor, emléktábla már megőrökíti.
- (9) A névadással, továbbá névváltoztatással érintett ingatlantulajdonosok véleményét minden esetben ki kell kérni, és azt a Képviselő-testülettel ismertetni kell.
- (10) Nem viselheti közterület
 - a) élő személy nevét;
 - b) olyan személy nevét, aki önkényuralmi politikai rendszerek megalapozásában, kiépítésében vagy fenntartásában részt vett;
 - c) olyan fogalmat, illetve olyan szervezet nevét, amely önkényuralmi politikai rendszerekre közvetlenül utal, vagy annak emlékét idézi.
- (11) Amennyiben az elnevezés személyről történik, a Képviselő-testület dönti el a névhasználat formáját.
- (12) Fogalomról vagy tárgyról való elnevezésnél törekedni kell arra, hogy az elnevezés rövid, közérthető legyen, utaljon a város jellegére, történelmére, hagyományaira, földrajzi környezetére.
- (13) Azonos, illetve hasonló hangzású utcanevek valamint betűk és számjegyek nem adhatók.
- (14) A közterületek közlekedési vonatkozású meghatározása a rajta lebonyolódó forgalom mértékétől és milyenségétől függ.
- (15) A Képviselő-testület a helytörténeti szempontból jelentős neveket védetté nyilváníthatja. A védetté nyilvánítástól, illetve annak visszavonásáról a Képviselő-testület minősített

többséggel és név szerinti szavazással dom az 5.§ (4) bekezdésben foglaltak szerinti előkészítő eljárást követően.

- (16) A közterületek nevének megváltoztatására – a történelmi hagyományokat őrző nevek kivételével – akkor kerülhet sor, ha a közterület neve tartalmi vagy formai ok miatt kiigazításra szorul, az azonos hangzású elnevezések zavart keltőek, a névhasználatban kimutatható változás következett be, a névhasználat a közérdek szempontjából nem megfelelő, az új név adása már nem élő, kiemelkedő személy emlékének megőrkítését szolgálja.

Egyéb elnevezések szabályai

4. §

- (1) Városrészt, lakótelepet, dűlőt, építményt, építményrészt (kert, terem, stb.), műtárgyat előlénnyről, tárgyról, vagy fogalomról lehet elnevezni.
- (2) Az elnevezésnél a 3. §-ban meghatározottakat kell érvényesíteni.
- (3) A városrészek lehatárolása a hatályos Helyi Építési szabályzatnak megfelelően érvényes.

Hatásköri és eljárási szabályok

5. §

- (1) Közterület elnevezésére, illetve annak megváltoztatására, továbbá egyéb elnevezésekre, azok megváltoztatására írásbeli kérelemben bárki javaslatot tehet.
- (2) A közterületek és az egyéb névadás – a nem önkormányzati érintettség kivétel – a Képviselőtestület hatáskörébe tartozik.
- (3) A nem önkormányzati érintettség esetén a Képviselőtestületnek javaslattételi és véleményezési joga van.
- (4) E rendeletben meghatározott feladatokat a Városfejlesztési és Környezetvédelmi Bizottság Névadományozási Munkacsoportja szakmai véleményével segíti, melynek összetételéről, munkamódszeréről a bizottság maga dönt.
- (5) A (2) bekezdésben foglalt döntéshez és a (3) bekezdésben foglalt véleményadáshoz a Bizottság tesz javaslatot az 1. számú függelékben nevesített szervezetek előzetes véleménye és az arra épülő Névadományozási Munkacsoport szakmai véleménye alapján.
- (6) A névadással, az emléktábla állítással kapcsolatos előkészítő, valamint a közterületek elnevezésével kapcsolatos lakossági, valamint a 2. számú függelékben felsorolt szervek részére történő döntést követő tájékoztatási feladatokat a főépítész látja el.
- (7) A város közterületeinek nevét jegyzékbe kell foglalni és a változtatásokat napra készen kell vezetni. A névjegyzék közhitelű nyilvántartás, amelyet a Műszaki Osztály vezet, és amelyről kérelemre igazolást ad ki.
- (8) A névjegyzék rovatai:
 - sorszám,
 - a közterület neve,
 - az önkormányzati határozat száma,
 - az elnevezés indoka,
 - utalás az előző névre (nevekre),
 - az előző határozat száma,
 - a településrész megnevezése,
 - az elnevezés története.

- (9) A névjegyzék melléklete a képviselő-testületi határozatok alapján folyamatosan korrigált térkép, amelyen a közterület nevét fel kell tüntetni.
- (10) A megszűnt közterület nevét a nyilvántartásban továbbra is fel kell tüntetni, jelölve a megszűnés okát és idejét.

A közterületek névtábláinak elhelyezése

6. §

- (1) A közterület nevét a tájékozódást jól segítő közterületi névtáblán kell feltüntetni belterületen a 3. számú függelékben, külterületen, valamint kerítés és épület hiányában a kialakulóban lévő belterületen a 4. számú függelékben foglaltak szerint. A névtáblán a közterület elnevezése fölött a településrendezési tervben meghatározott településrész nevét, az elnevezés alatt a közterület érintett szakaszán található házszámokat – növekedésének irányát nyíllal jelölve – kell feltüntetni.
- (2) A közterületi névtáblát épületen, kerítésen, vagy ezek hiányában külön szerkezetben jól látható helyen járdaszint felett lehetőség szerint 3 m magasságban, a saroktól lehetőleg 1 m távolságban, könnyen le nem szerelhető módon – kell elhelyezni és fel kell szerelni az utca kezdetén és végén, valamint minden betorkolló utcánál legalább egy oldalon, továbbá az egy oldalról betorkolló utca tengelyéhez közel az átellenes oldalon is, a kellő tájékozódást és a közlekedés rendjét figyelembe véve.
- (3) Az elct-, a vagyon-, valamint a katasztrófavédelem biztosításának érdekében a közterületek névtábláját a döntést követően 30 napon belül ki kell helyezni.
- (4) A közterületi névtáblák kihelyezése, karbantartása és pótlása a Váci Városfejlesztő Kft. feladata.
- (5) Az ingatlan tulajdonosa, kezelője vagy használója a közterületi névtábla elhelyezését és az ezzel kapcsolatos munkálatokat tűrni köteles. Amennyiben az elhelyezéssel az ingatlanon kár keletkezik, azt a kihelyezésért felelős köteles megtéríteni.
- (6) A kihelyezésről az érintett ingatlanokkal rendelkező jogosultat előzetesen értesíteni kell.
- (7) Megváltozott közterületnevek esetében a régi nevet feltüntető táblát az elnevezéstől számított egy évig eredeti helyükön kell hagyni és piros vonallal átlósan át kell húzni. Az új táblát az áthúzott régi tábla közvetlen közelében kell felszerelni.
- (8) Külterületi közterületek elnevezése esetén a névtábla elhelyezésének költsége a kérelmezőt terheli.
- (9) Közterületi névváltozással kapcsolatos költségmentességet nem élvező, számlával igazolt költségek az önkormányzatot terhelik.

Emléktábla elhelyezésének szabályai

7. §

- (1) Személyről elnevezett közterületen, arra alkalmas helyen és módon a névadó személy születési és halálozási évét, helyét, tevékenységét röviden ismertető emléktábla helyezendő el.
- (2) Közterületen emléktáblát az önkormányzat, szervezetek és magánszemély készíthet és helyezhet el, a (3) bekezdés szerint.
- (3) Az emléktábla kihelyezéséről a Képviselő-testület által átruházott hatáskörben a Városfejlesztési és Környezervédelmi Bizottság dönt, a Névadómanóvárosi munkacsoport véleménye alapján.

- (4) Az emléktábla két oldalán 1,5 méteren belül, alatta és felette pedig egyáltalán nem lehet reklám és egyéb kegyeletsértő és/vagy bármilyen más módon zavaró elemet elhelyezni.

III. Házzámozás

Általános szabályok

8. §

- (1) A névvel ellátott közterület esetén beherületen az ingatlanokat házzámmal kell ellátni.
- (2) Külterületen az ingatlant a helyrajzi számmal kell jelölni.
- (3) Adott közterületen több ingatlan azonos számmal nem jelölhető.
- (4) A házzámtáblát és a helyrajzi szám táblát az 5. számú függelékben meghatározott leírás, a helyi védett érték házzámtáblát 6. függelékben meghatározott minta szerint kell elkészíteni.
- (5) A táblát az érintett épületen, vagy kerítésen lévő kapubejárattól, a közterület felől nézve jobbra, közös kapubejárat esetében mindkét oldalon lehetőleg 3 m magasságban, könnyen le nem szerelhető módon kell elhelyezni.
- (6) Az ingatlanok számozását úgy kell elvégezni, hogy a számok a város központjától kifelé haladva növekedjenek és az utca jobb oldalán a páratlan, a bal oldalán a páros számok legyenek. Amennyiben ez a megoldás nem alkalmazható, az érintett közterület számozása a magasabb rendű közút irányából kell, hogy kezdődjön. Ahol erre lehetőség van, az utca azon részén kell folytatni a házzámozást, ahol már kialakult az ingatlanok számozása.
- (7) Saroktelkek esetében csak annak az oldalnak a házzámát kell feltüntetni, amelyen a gyalogos közlekedésre alkalmas kapubejárat van.
- (8) Tömbtelken kialakított többszintes épületeknél minden lépcsőházat önálló házzámmal kell ellátni.
- (9) Terek házzámozása a tér közepén állva az óramutató járásával megegyezően alakítandó ki.
- (10) Az ingatlanok számozásánál kiegészítő jelzésként – amennyiben ez szükséges – alátörés és berák is alkalmazhatók.
- (11) A csak egy oldalon beépíthető utcák telkei – a természeti adottságtól függően – folyamatosan számozandók.
- (12) Ha az érintett közterület mentén fekvő földrészletből az előírt felhasználási módnak megfelelő több építési telek alakítható ki, a földrészletnek annyi házzámot kell adni, amennyi építési telek alakítható ki, vagy amennyi a rajta felépíthető többszintes, önálló kapubejárattal rendelkező lakóépületek száma.
- (13) Telekegyesítéskor az eredeti házzámokat kötőjellel egymástól elválasztva kell feltüntetni.

Házzámadás

9. §

- (1) A házzámokat és azok változásait hivatalból, illetve annak a személynek a kérelmére, akinek ehhez jogos érdeke fűződik, az I. fokú építési hatóság állapítja meg. A határozat alapján azok, akik az érintett ingatlanra vonatkozóan lakcímmel rendelkeznek, kötelesek megváltozott lakcímüket 30 napon belül hivatalos okmányaikon átvezettetni, illetve a földhivatali ingatlan-nyilvántartásba bejegyeztetni.
- (2) Az ingatlan házzámának megváltoztatása különösen akkor indokolt, ha:

- a) több ingatlan azonos utcanévvel és azonos házszámmal szerepel a hivatalos nyilvántartásban;
 - b) az ingatlan házszáma nem a kialakult növekvő számsorban található;
 - c) az ingatlan megosztására kerül sor;
 - d) az ingatlanok egyesítésére kerül sor.
- (3) A kialakult számozás után megosztott ingatlanok eredeti (alátorés nélküli) sorszáma megszűnik, s az újonnan kialakított telkek számának megfelelően, a számsor növekedésének irányában /a/b/c stb. alátörést kap.
- (4) A rendelet hatályba lépésekor már meglévő házszámokat indokolt esetben felül kell vizsgálni, a szükséges módosításokat el kell végezni.

Házszám tábla kihelyezésének szabályai

10. §

- (1) A házszám táblát, illetve a helyrajzi szám táblát (a továbbiakban tábla) az ingatlanon lévő kerítésre, vagy házfalra, az utcáról jól látható módon kell elhelyezni.
- (2) Az ingatlan tulajdonosa köteles az ingatlan a megfelelő táblával ellátni. A tábla beszerzéséről, kihelyezéséről, szükséges cseréjéről, megrongálódása esetén pótlásáról és karbantartásáról a tulajdonos saját költségén köteles gondoskodni.
- (3) A nem valós állapotnak megfelelő, vagy nem a megfelelő módon kifüggesztett táblák lecserélését a jegyző a tulajdonos terhére elrendelheti.
- (4) A használatbavételi engedély kiadását követő 30 napon belül a 5. illetve az 6. számú függelék szerinti táblát a tulajdonosnak ki kell helyezni.
- (5) A helyi védett épületek házszám tábláit megkülönböztető jelzéssel kell ellátni a 6. számú függelék szerint.

IV. Záró rendelkezések

11. §

- (1) E rendelet 2012. november 23-án lép hatályba.
- (2) A rendelet hatálybalépését megelőzően megállapított és kihelyezett házszámok és a közterületi elnevezések – azok megváltoztatásának szükségességéig – továbbra is érvényben maradnak.
- (3) A rendezés és pótlások tekintetében e rendelet
- a) 6. § (4) bekezdésében meghatározott feladatot 2014. december 31-ig
 - b) 9. § (4) bekezdésében meghatározott feladatot 2015. december 31-ig
 - c) 10. § (5) bekezdésében meghatározott feladatot 2016. december 31-ig
- kell elvégezni, majd folyamatosan végezni.
- (4) E rendelet hatálybalépésével egyidejűleg hatályát veszti a közterületek elnevezéséről és a házszámozásról a régi városrészek, az új lakótelepek, a ligetek, a dűlők elnevezésének megőrzéséről, illetve elnevezéséről szóló 1982. évi 2. sz. tanácsrendelet.

Vác, 2012. november 22.

Fördös Attila s.k.
polgármester

Dr. Maruszkai Gábor s.k.
jegyző

INDOKOLÁS

Az 1982. évi tanácsrendelet a város egyetlen hatályos rendelete, mely a régi idők lenyomata. Alapvetően megváltozott a társadalmi, jogi környezet. Annak ellenére, hogy a rendelet többszöri módosításon esett át, megérett az idő egy új rendelet megalkotására. A rendelet egyértelműsíti a névadást, kiterjesztve azt nemcsak a közterületekre. A rendelet felülvizsgálva, de megtartja az eddigi rendelet néhány elemét (pl: táblák elhelyezése), illetve annak időközi módosításait.

A másolat hiteles.

A rendelet kihirdetése 2012. november 23-án megtörtént.

Dr. Maruszki Gábor s.k.

jegyző

1. számú függelék a 46/2012. (XI.23.) számú önkormányzati rendelethez

Jegyző
Építési Osztály
Műszaki Osztály - Főmérnöki Iroda
Okmányiroda
Pest Megyei Építész Kamara Váci Csoportja
Váci Értéktár
Váci Közös Képviselők Klubja
Váci Múzeum Egyesület
Vác Város Levéltára
Váci Városvédők és Városszépítők Egyesülete

2. számú függelék a 46/2012. (XI.23.) számú Önkormányzati rendlethez

Allamigazgatási szervek

Pest Megyei Kormányhivatal Földhivatala Váci Körzeti Földhivatal
Budapest Főváros Kormányhivatala Váci, Szobi, Dunakeszi Kistérségi
Népegészségügyi Intézet
Vác Városi Rendőrkapitányság
Országos Mentőszolgálat Váci Régiós Intézete
Pest Megyei Katasztrófavédelmi Igazgatóság Vác Hivatásos Tűzoltó Parancsnokság

Önkormányzati szervek

Építési Osztály
Műszaki Osztály - Főmérnöki Iroda
Műszaki Osztály - Környezet és Természetvédelmi Iroda
Műszaki Osztály – Közterület Felügyelet
Igazgatási Osztály
Jogi Osztály
Pénzügyi és Adó Osztály
Okmányiroda
Szervezési és Tájékoztatási Osztály
Településrendezési terv készítője
Váci Városfejlesztő Kft.
Pest Megyei Katasztrófavédelmi Igazgatóság Váci Katasztrófavédelmi
Kirendeltsége

Közlekedés

Volánbusz Zrt.
Duna Taxi Egyesület
Vit-Teletaxi 2009 Kft.
Háromegyöt Taxi Bt.
Közútkezelő Fejlesztő Műszaki és Információs Kht.
MÁV Állomásfőnökség

Közműszolgáltatás

Dunamenti Regionális Vízmű Zrt.
ELMŰ
INVITELI Távközlési Szolgáltató Zrt.
Postahivatal - I. számú
TIGÁZ Zrt. Gödöllői Igazgatóság Váci Kirendeltség
T-MOBILE Magyarország Zrt.
TELEFONOR Magyarország Zrt.
Vác Városi Kábeltelevízió Kft.
VODAFONE Távközlési Zrt.

Egyéb szervek

Magyar Térképtár Kft.
Z-Press Kiadó

3. számú függelék a 46/2012. (XI.23.) számú Önkormányzati rendelethez

A közterületi névtábla külső mérete: 600 mm x 250 mm. A szövegmező hosszát a karakterek száma batározza meg, de a karakterek és a tábla kerete között vízszintesen min. 15 mm. függőlegesen 30 mm kell, hogy maradjon. Anyaga: műanyag.

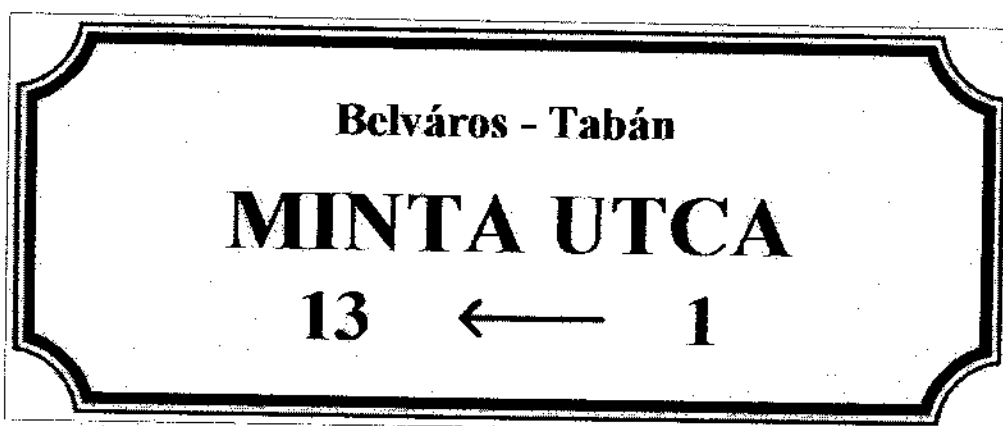
Betűméret: az utcanév hosszának függvényében változik

1. sor: A településrész neve, nagy kezdőbetűvel, betű méret : 30 mm
2. sor: A közterület neve, nagy betűkkel írva, jellemzően 45 mm betűmagyság
3. sor: A házszámozás jelölése számokkal és nyíllal, szám mérete: 35 mm


Tipográfia:

Betűtípus: Time New Roman. Elrendezés: középtengelyes, minden sor középre zárva.

Szín: fehér alapon fekete írásjeltek és keret.



4. számú függelék a 46/2012. (XI.23.) számú Önkormányzati rendelethez



14
1. számú melléklet
2. számú táblázat
3. számú táblázat
4. számú táblázat
5. számú táblázat
6. számú táblázat
7. számú táblázat
8. számú táblázat
9. számú táblázat
10. számú táblázat
11. számú táblázat
12. számú táblázat
13. számú táblázat
14. számú táblázat
15. számú táblázat
16. számú táblázat
17. számú táblázat
18. számú táblázat
19. számú táblázat
20. számú táblázat
21. számú táblázat
22. számú táblázat
23. számú táblázat
24. számú táblázat
25. számú táblázat
26. számú táblázat
27. számú táblázat
28. számú táblázat
29. számú táblázat
30. számú táblázat
31. számú táblázat
32. számú táblázat
33. számú táblázat
34. számú táblázat
35. számú táblázat
36. számú táblázat
37. számú táblázat
38. számú táblázat
39. számú táblázat
40. számú táblázat
41. számú táblázat
42. számú táblázat
43. számú táblázat
44. számú táblázat
45. számú táblázat
46. számú táblázat
47. számú táblázat
48. számú táblázat
49. számú táblázat
50. számú táblázat
51. számú táblázat
52. számú táblázat
53. számú táblázat
54. számú táblázat
55. számú táblázat
56. számú táblázat
57. számú táblázat
58. számú táblázat
59. számú táblázat
60. számú táblázat
61. számú táblázat
62. számú táblázat
63. számú táblázat
64. számú táblázat
65. számú táblázat
66. számú táblázat
67. számú táblázat
68. számú táblázat
69. számú táblázat
70. számú táblázat
71. számú táblázat
72. számú táblázat
73. számú táblázat
74. számú táblázat
75. számú táblázat
76. számú táblázat
77. számú táblázat
78. számú táblázat
79. számú táblázat
80. számú táblázat
81. számú táblázat
82. számú táblázat
83. számú táblázat
84. számú táblázat
85. számú táblázat
86. számú táblázat
87. számú táblázat
88. számú táblázat
89. számú táblázat
90. számú táblázat
91. számú táblázat
92. számú táblázat
93. számú táblázat
94. számú táblázat
95. számú táblázat
96. számú táblázat
97. számú táblázat
98. számú táblázat
99. számú táblázat
100. számú táblázat

4

5. számú függelék a 46/2012. (XI.23.) számú Önkormányzati rendelethez

Javaslat a házsámtáblák méretére és anyagára

A házsámtábla külső mérete: 200 mm X 170 mm.

Anyaga: fém, műanyag, kő, vagy egyedí kerámia/tűzzománc

A szövegmező hosszát a karakterek száma határozza meg, de a szélső karakterek és a tábla széle között min. 40 mm kell, hogy maradjon.

A tábla javasolt alapszíne fehér, a betűk és számok színe fekete.

Ajánlott az utcanév feltüntetésc az 1. sorban.

Tipográfia

Betűtípus

Ajánlasként: Times New Roman.

Tipográfiai elrendezés

Középtengelyes, minden sor középre zárva.

Betűméreték:

Szám nagysága: 75 mm.

Utcánév feltüntetése esetén a nagybetűk mérete: 15 mm.



Javaslat a helyrajzi szám táblák méretére és anyagára

A helyrajzi számtábla külső mérete 300 mm X 170 mm.

Anyaga: fém, műanyag, kő vagy egyedí kerámia/tűzzománc.

A szövegmező hosszát a karakterek száma határozza meg, de a szélső karakterek és a tábla széle közötti min. 30 mm kell, hogy maradjon.

A tábla javasolt alapszíne fehér, a betűk és számok színe fekete.

Tipográfia

Betűtípus

Ajánlasként: Times New Roman.

Tipográfiai elrendezés

Középtengelyes, minden sor középre zárva.

Betű és szám méreték:

Betű és szám nagysága: 75 mm.

6. számú függelék a 46/2012. (XI.23.) számú Önkormányzati rendelethez

Helyi védett érték házszám tábla mérete és anyaga

A házszám tábla külső mérete: 200 mm X 170 mm. A tábla anyaga műanyag.

A szövegmező hosszát a karakterek száma határozza meg, de a szélső karakterek és a tábla kerete között min. 12 mm, kell, hogy maradjon. A tábla felirata nagybetűs.

1. sor: közterület neve
2. sor: Házszám.
3. sor: „VÉDETT ÉPÜLET”

Tipográfia

Betűtípus Times New Roman.

Tipográfiai elrendezés

Középtengelyes, minden sor középre zárva.

Betűméretek

1. sor: 15 mm nagybetűkkel írva
2. sor: 75 mm szám
3. sor: 15 mm nagybetűkkel írva

Szín: A tábla alapszíne fehér, a betűk és számok színe fekete.



7. számú függelék a 46/2012. (XI.23.) számú Önkormányzati rendelethez

Emléktáblák ajánlott mérete és anyaga:

A méret a táblán megjelenő szövegtől függően változik, legkisebb nagyság: 50 cm X 30 cm

Alkalmazott betűtípus: Century Gothic, álló nagybetű, mélyítve, sötétszürke színre festve

A tábla anyaga: fagyálló törtfehér kemény mészkő

28./2015 (XI. 30.) Névadóományozási Munkacsoport Határozata

Vác Város Önkormányzat Névadóományozási Munkacsoportja felkéri Kriksz István elnököt, hogy a Közterületek elnevezéséről, azok jelöléséről és a házszámozás rendjéről, valamint egyéb elnevezésről szóló 46/2012. (XI.23.) számú rendeletet módosítását terjessze a Képviselő testület elé időintervallum meghatározása tekintetében politikai szerepléstől függetlenül az elhunyt személyek közterületnév elnevezésekkor.

Határidő: január

Felelős: Kriksz István elnök





Vác Város Önkormányzat
Városfejlesztési és Környezetvédelmi Bizottság

KIVONAT
a Városfejlesztési és Környezetvédelmi Bizottság
2016. január 12-én megtartott üléséről készült jegyzőkönyvből

Tárgy: Rendeletmódosítás – Vác Város Önkormányzat Képviselőtestületének 46/2012. (XI.23.) sz. rendelete a közterületek elnevezéséről, azok jelöléséről és a házszámzás rendjéről, valamint egyéb elnevezésekről

4/2016. (I. 12.) sz. Városfejlesztési és Környezetvédelmi Bizottság határozata

Vác Város Önkormányzat Képviselőtestületének Városfejlesztési és Környezetvédelmi Bizottsága elfogadásra javasolja a Képviselőtestületnek a Közterületek elnevezéséről, azok jelöléséről és a házszámzás rendjéről, valamint egyéb elnevezésről szóló 46/2012. (XI.23.) számú rendelet módosítását.

Határidő: 2016. jan. KT ülés

Felelős: Főépítész

K.m.f.

Kriksz István s.k.
a bizottság elnöke

A kivonat hitelélül:


Párizs Istvánné