

Váci Polgármesteri Hivatal  
Műszaki Osztály - Főmérnökség

ELŐTERJESZTÉS

Napirend:

Vác Város Önkormányzat Képviselő-testület  
Városfejlesztési és Környezetvédelmi Bizottság  
2018. év június hónap 12. napi ülésére

Szám: 12/126 - 8/2018.

Tárgy: 6027 és 6031/1 hrsz.-ú terület összevonása  
Melléklet: vázrajz

Előterjesztő: Espár Péter mb. osztályvezető  
Készítette: Posta Botond vagyonylivántartó  
Előadó: -

Előzmény/korábbi döntés: -  
Terjedelem: 3 oldal

Bizottsági tárgyalások: -

Döntéshozatal módja: nyilvános ülés (Mötv. 46. § (1) )  
egyszerű többség (Mötv. 47. § (2) )

Törvényességi  
véleményezésre bemutatva: dr. Zsidel Szilvia Jogi Osztály osztályvezető  
.....*N. Z. S. N.*.....

Törvényességi észrevétel: Deákné dr. Szarka Anita jegyző  
Nincs / az alábbi:  
.....*AK*.....

Véleményezésre megkapta: Kökény Szabolcs Pénzügyi és Adó Osztály  
osztályvezető  
.....*S*.....

Véleményezésre megkapta: Petó Tibor alpolgármester  
.....*PT*.....

V á c a P o l g á r m e s t e r i H i v a t a l

**Tisztelt Elnök Úr! Tisztelt Bizottság!**

A váci 6027, 6031/1 hrsz.-ú önkormányzati ingatlanok használhatóságához a két földrészlet ingatlan-nyilvántartási összevonása szükséges. Az út szélességében lévő gazdasági épület elbontásra került.

Kérjük a Tisztelt Bizottságot az előterjesztés megtárgyalására és a határozati javaslat elfogadására.

Vác, 2018. június 04.

Tisztelettel:

  
**Espár Péter**  
mb. osztályvezető

***Határozati javaslat***

Vác Város Önkormányzat Képviselő-testület Városfejlesztési és Környezetvédelmi Bizottsága támogatja és elfogadásra javasolja a Képviselő-testületnek a váci 6027, 6031/1 hrsz.-ú földterületek ingatlan-nyilvántartási összevonását.

**Határidő:** 2017. júniusi Kt. ülés

**Felelős:** Műszaki Osztály mb. ov.

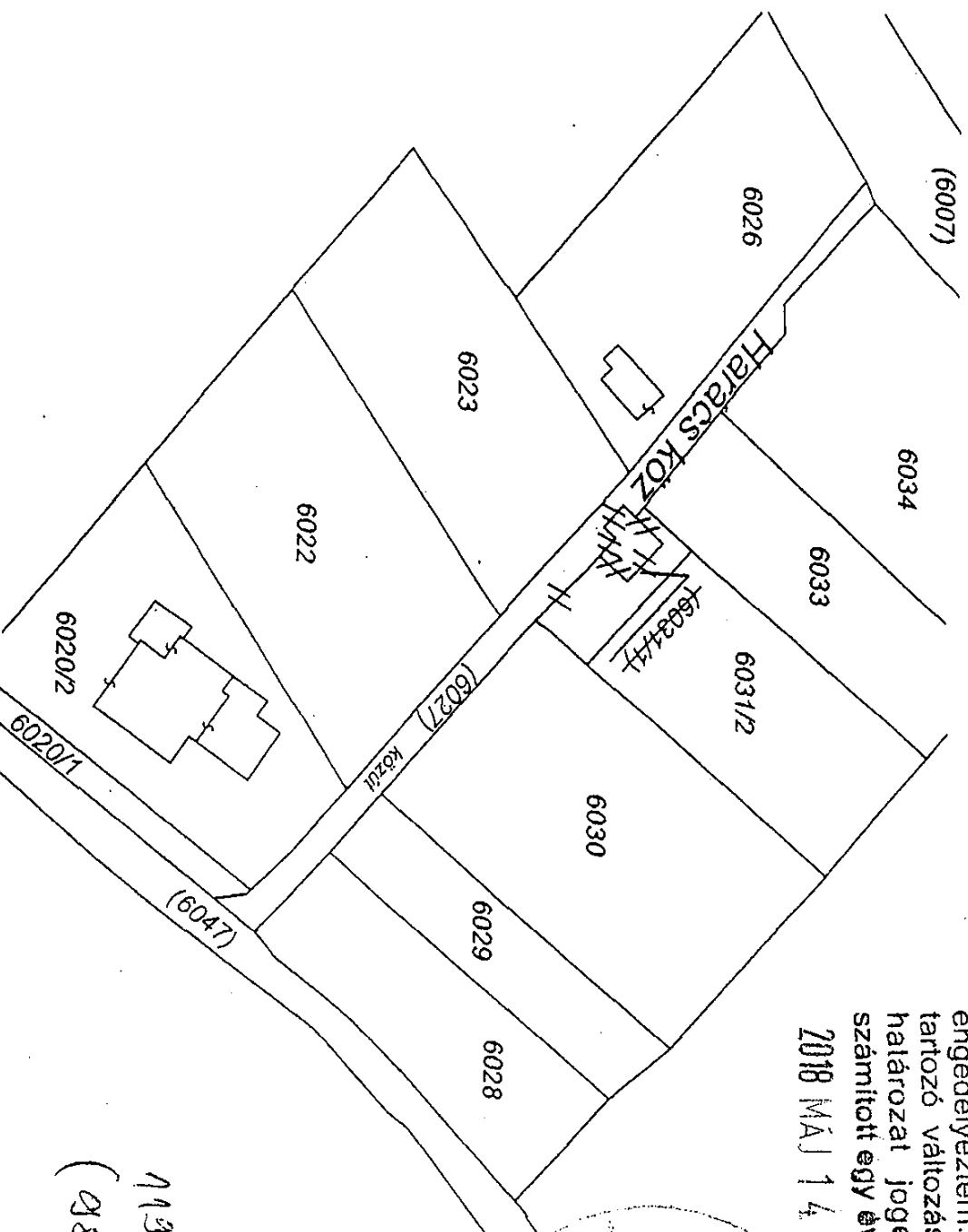
*V á c a D u n a k a n y a r s z í n e*




## Változási vázrajz

a 6027, 6031/1 hrsz.-ok összevonásához, épület törléshez

M=1:1000



80952/2017. sz. számú  
»A telekalakítást a ...../20.../18. számú határozatomban foglaltak szerint engedélyeztem. Az engedély a hozzá tartozó változási vázrajzzal együtt a határozat jogerőre emelkedésétől számított egy évig hatályos.«  
2018 MÁJ 14




1136/17  
(989/17)

Változás előtti állapot						Változás utáni állapot						
Alrészlet			Terület			Alrészlet			Terület			
Hrsz	jel	műv.éga	min.o	ha,m <sup>2</sup>	AK	Hrsz	jel	műv.éga	min.o	ha,m <sup>2</sup>	AK	Jegyzet
1	2											
6027		Kivett, közút		0.0293		6027		Kivett, közút		0.0405		Harács köz
6031/1		Kivett, gazdasági épület, út		0.0112								
összesen:				0.0405						0.0405		

A megosztás, birtokhatár rendezés akaratlunknak megfelelően történt:

Készítette: Vác, 2017. november 21.

Készítő/működésigazgató: Posta Botond  
földmérő/g.számja: 6354  
ing.rend.min. száma: 23390  
GD-T 13-3208



A helyrajzi számozás és a területszámítás helyes.  
Ez a záradék a keletéstől számtott egy évig hatályos, későbbi felhasználás előtt a vázrajzot újra záradékolatni kell.

Vác, 2017. 2018 JAN 16. .... hó ..... nap

Záradékoló: .....  
ing.rend.min.számja: 1136/17

