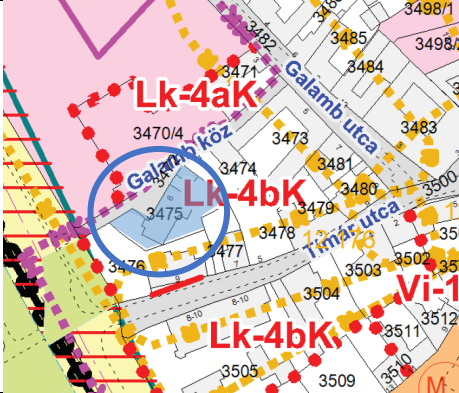
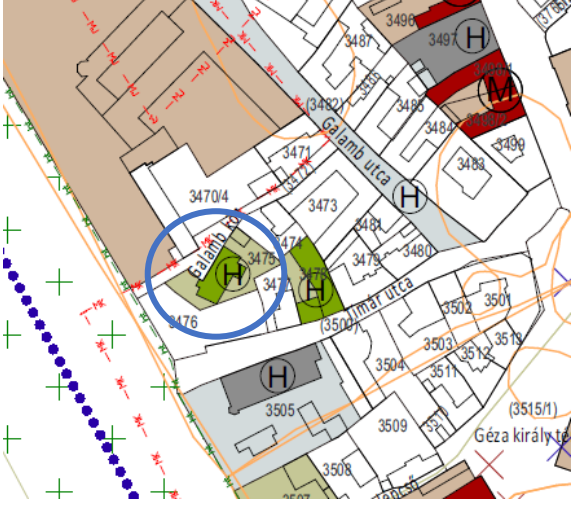


TÖRZSKÖNYV 18.29

a helyi védelem alatt álló építészeti értékek nyilvántartására

| | | |
|-------------------------------------|--|--|
| 1. A védett érték megnevezése: | Lakóház | |
| 2. Helye: | cím: | Vác, Galamb köz 6. |
| | helyrajzi szám: | 3475 |
| | SZT kivonat: |  |
| GPS koordináta: | 47°46'23.2"N 19°07'46.7"E | |
| 3. A védelmet megállapító rendelet: | 14/2025. (V.22.) önkormányzati rendelet | |
| 4. A védelem típusa: | TKR. 8. § (1a) a) az építmény egésze | |
| 5. A védett érték rendeltetése: | lakóépület | |
| 6. TKR szerinti besorolása: | Hagyományőrző, zárt sorú lakóterületek - dél | |
| 7. Egyéb védelem: |  | |
| 8. Védelem indoklása: | A sétány felé emelkedő épület íves megnyitású tornáccal a Duna-part egyik meghatározó épülete | |
| 9. A védett érték leírása: | A lakóépület a Duna-partra merőleges gerincű földszintes nyeregvetésű épülettömmel magasodik a Duna-part fölé. A sétány felől a ház tornáccal záródik. A tornác háromtengelyes íves záródású, épített mellvédes kialakítású. Eredetileg nyitott lehetett, most a z íves nyílások üvegezettek. A tetőtér középvonalaiban a tornác nyílásaival megegyező nagyságú megnyitások találhatók. A hosszoldali homlokzatok jellegtelenekek. | |
| 10. Értékleltár: | - | |
| 11. Építéstörténet: | Térképi megjelenítés: Az épület tömbje a Magyarország Első Katonai Felmérése (1782-1785) térképén már jól kivehető. | |



A **Második Katonai Felmérés** (1819-1869) térkép már ábrázolja a házakat, még másmilyen beépítés, egyenes utcalekötés látható a Duna-part felé.



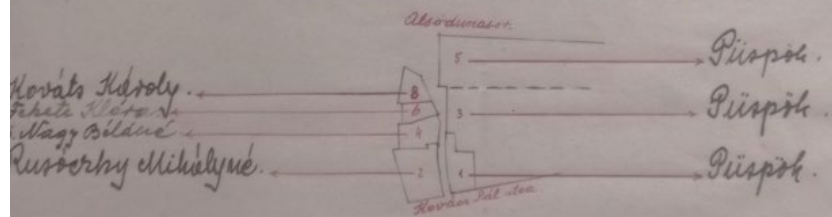
A **Kataszteri Térkép** (XIX. század) pontosan ábrázolja az épület helyzetét, jól kivehető a mai beépítés, a ház. Ebből arra következtethetünk, hogy 1863 előtt készült az épület.



„Vác Alsó város” című 1863-as térképen szintén szerepel az ingatlan 25. sorszámmal. 1847-ben a tulajdonos: Remes Simon.



Galamb köz.



G A L A M B - K Ö Z .

| Im | Háztulajdonos neve | Régi szám. | Uj | Megjegyzés. |
|------|---------------------------------------|------------|----|---|
| | Püspökség | | 1. | Bej. Kovács Pál u 1. |
| | Rusoczky Mihályné | | 2. | "- Kovács Pál u 5. |
| | Püspökség | | 3. | |
| özv. | Nagy Eéláné | 2. | 4. | |
| | Püspökség | | 5. | Alsódunator, Petróczy Kovács P.u.Migazzi t. |
| | Fekete Klára Kovács Károly | | 6. | |
| | Kovács Károly | | 8. | |

PMH 95/3010

A Polgármesteri Hivatal tervtárában fellelhető 1935. dátumú utcalista alapján a ház tulajdonosa Kovács Károly. A Galamb köz 6. és 8. számú ingatlan összevonásra került. A 6. számú ingatlan korábbi tulajdonosa Fekete Klára.

| | |
|---------------------------------|---|
| | <p>Az utca nevét 1888-ban kapta. A Váci Hírlap 1888. július 15. számában olvashatunk az utcák és terek elnevezéséről: „Jegyzőkönyv, mely felvétellett Váczott, 1888. év május hó 3—7-ik és június hó 24-én, az utcák és tereknek újbóli elnevezésére kiküldött bizottság értekezletein.” ... „ 68. Galamb-utczából a püspök uradalmi kulcsárság és Remes ház között a Dunához vezető kis köz : Kis-Galamb utcza.”</p> |
| <p>12. <i>Állapotfotók:</i></p> | <p><i>Állapotfotók 2021.:</i></p>  |



Állapotfotók 2025:





| | |
|---------------------------------------|--------------------------|
| | |
| <i>13. Jelenlegi állapot leírása:</i> | A homlokzata felújított. |
| <i>14. Felújítási javaslat:</i> | - |
| <i>15. Felújítási támogatás:</i> | - |