










**JELMAGYARÁZAT:**

-  Módosítással érintett terület
-  Helyrajzi szám
-  Szintvonal
-  Belterület határa
-  Meglévő épület
-  Meglévő telekhatár
-  Építési övezet, övezet határa
-  GKSZ-17
-  Ásványi nyersanyag tekintetében megkutatott terület



A módosítással érintett terület vonatkozásában Vác Város Helyi Építési Szabályzatáról szóló 30/2017.(XI.24.) sz. rendeletet módosította a 12/2021.(II.18.) számú önkormányzati rendelet, hatályos : 2021. március 4-től.

<p><b>Vác Város</b></p> <p><b>A 2. sz. főúti körforgalom és a Deres utca által határolt tömbben fekvő 5779/4 hrsz.-ú telekre vonatkozó HÉSZ eseti MÓDOSÍTÁSA</b></p>	<p><b>M 1:2500</b></p> <p>"R" módosításának 1. melléklete: SZT jelű SZABÁLYOZÁSI TERVLAP</p>	<p><b>Megrendelő:</b></p> <p>Sin Emília vezető településrendező tervező területrendező tervező kamarai szám: TT/1-01-4657/11 TR 01-4657</p> <p>Juhász Gergely András tájrendező és kertépítő mérnök</p>	<p><b>Vác Város Önkormányzata</b> Cím: 2600 Vác, Március 15. tér 11.</p> <p>Készült az állami alapadatok felhasználásával</p>
--	--	---	---