



Váci Polgármesteri Hivatal
Műszaki Osztály - Főmérnökség

Napirend:

ELŐTERJESZTÉS

Vác Város Önkormányzat Képviselő-testület
Városfejlesztési és Környezetvédelmi Bizottság
2016. év október hónap 11. napi ülésére

Szám: 12/67-42/2016.
Tárgy: Felső Törökhegy út kezdő szakaszán villamosenergia-hálózat bővítés
Melléklet: – vázrajzok
Előterjesztő: Espár Péter mb. osztályvezető
Készítette: Bodonyi Péter műszaki ügyintéző
Előadó: –
Előzmény/korábbi döntés: –
Terjedelem: 17 oldal
Bizottsági tárgyalások: –
Döntéshozatal módja: nyílt ülés (Mötv. 46. § /1/)
egyszerű többség (Mötv. 47. § /2/)

Törvényességi véleményezésre bemutatva: dr. Zsided Szilvia
Jogi Osztály osztályvezető

Törvényességi észrevétel: Deákné dr. Szarka Anita
jegyző

Nincs / az alábbi:

Véleményezésre megkapta: Pető Tibor alpolgármester

Tisztelt Elnök Úr! Tisztelt Bizottság!

A Felső Törökhegy út kezdő szakaszán – 6329 hrsz. és 6347 hrsz. között – telekalakítások, út leválasztások történtek a Helyi Építési Szabályzatnak megfelelően a terület villamosenergia-hálózatának bővítéséhez. Az energia ellátás munkálatai elkezdődtek, a folytatáshoz viszont szükséges a terület önkormányzati tulajdonba vétele. Az ingatlanok tulajdonosai ingyenesen lemondanak a földrészletükből kialakításra került, közforgalom előtt megnyitott útról, valamint saját költségükön az útszakaszban lévő víz bekötést és kerítést áthelyezik a saját tulajdonukban maradó terület határához a villany hálózat megépítését követő egy éven belül. Az utak lejegyzésével kapcsolatos egyéb költségeket (telekalakítás, ingatlan-nyilvántartási bejegyzés) az önkormányzat viseli.

Kérjük a Tisztelt Bizottságot az előterjesztés megtárgyalására és a határozati javaslat elfogadására.

Vác, 2016. október 05.

Tisztelettel:

Espár Péter
mb. osztályvezető

Határozati javaslat

Vác Város Önkormányzat Képviselő-testület Városfejlesztési és Környezetvédelmi Bizottsága támogatja a váci 6329, 6331, 6332, 6334, 6338, 6339, 6340, 6341, 6345, 6346, 6347 hrsz.-ok megosztásából származó közforgalom előtt megnyitott útszakaszok ingyenesen történő átvételét, tulajdonjog bejegyzését, azzal a feltétellel, hogy az érintett útszakaszokon található vízbekötések és kerítések áthelyezésre kerülnek a magán tulajdonok határára az elektromos hálózat megépítését követő egy éven belül.

Határidő: 2016. októberi Kt. ülés.

Felelős: Műszaki Osztály mb. ov.

PPP-BER Kft.
2600 Vác, Kosdi u. 18.
Munka száma: G – 1 – 1/2016

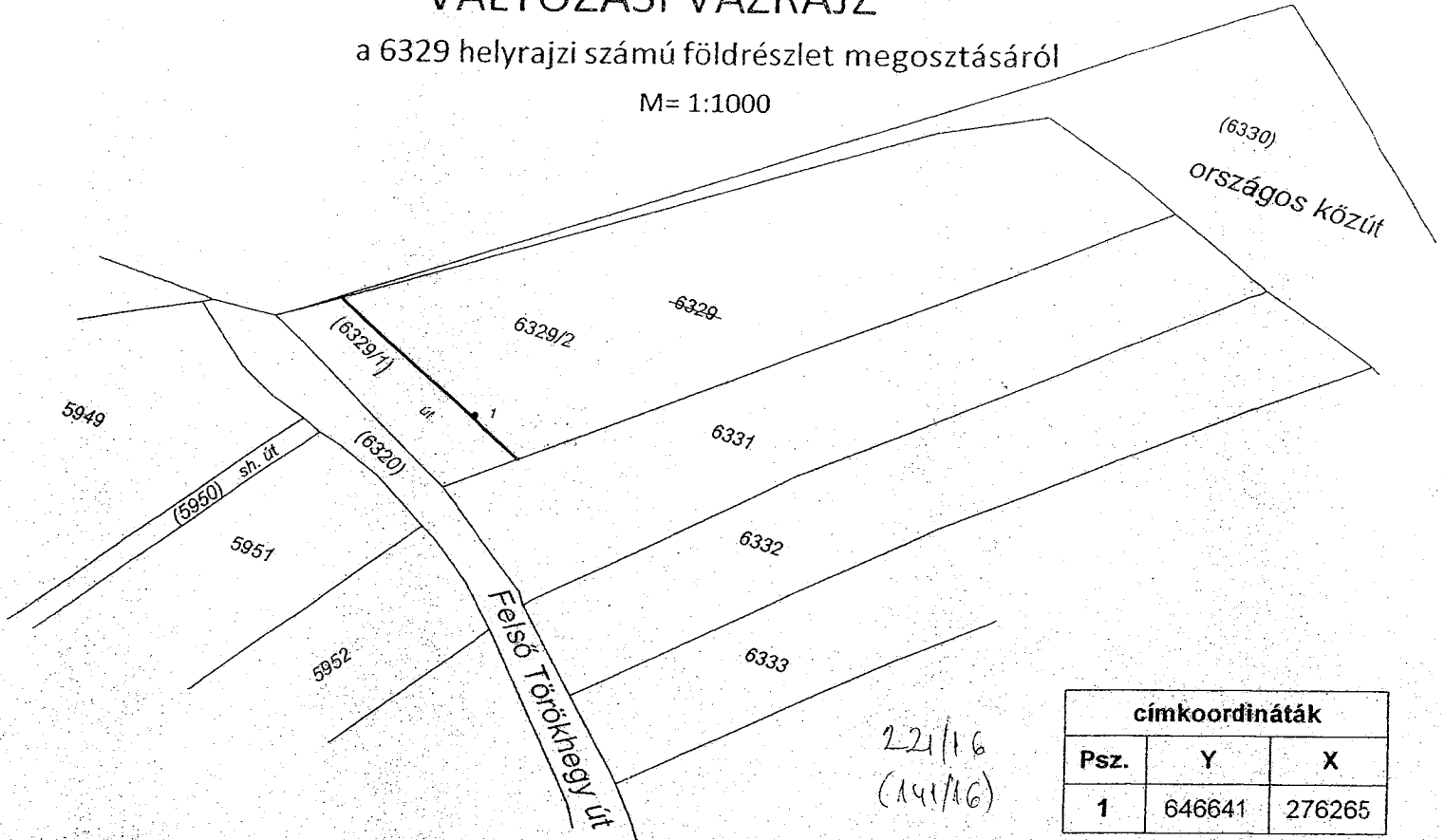
V á c
belterület

Adatszolgáltatás iktatószáma:
2 - 65 /2016

VÁLTOZÁSI VÁZRAJZ

a 6329 helyrajzi számú földrészlet megosztásáról

M= 1:1000



címkoordináták		
Psz.	Y	X
1	646641	276265

Változás előtti állapot						Változás utáni állapot						Megjegyz.	
Alrészlet			Terület			Alrészlet			Terület				Szolgalmi és egyéb jogok
Hrsz	jel	műv.ága	min.o	ha,m ²	AK	Hrsz	jel	műv.ága	min.o	ha,m ²	AK		
6329		Kivett, beépítetlen terület	-	0,2743	-	6329/1		Kivett, út (közforgalom előtt megnyitott)	-	0,0303	-		
						6329/2		Kivett, beépítetlen terület		0,2440			
összesen:				0,2743	-					0,2743	-		

A megosztás, birtokhatár rendezés akaratunknak megfelelően történt:

A helyrajzi számozás és a területszámítás helyes.
Ez a záradék a keltezésétől számított egy évig hatályos, későbbi felhasználás előtt a vázrajzot újra záradékoltatni kell.


Vác, 2016.02.05.

Készítő és
inóséget tanúsító

cc
Szecsódi Erzsébet
földmérő ig. száma: 6326/2013
Ing.rend.min.szám: 2176/2010
GD T: 13-13780

2016 MARCH 03

Vác, 2016. hó nap



Szecsódi Erzsébet Katalin
okl. földmérő és térinformatikai mérnök
kataszteri szakmérnök

PPP-BER KFT. 2.
P.H.

2600 Vác, Kosdi út 18.

FM:6326/2013; Ing. rend. min. szám: 2176/2010
2600 Vác, Kosdi út 18. tel: 26-227 2

Telefon: 4933834 2-13

Záradékoló: *E. A.*

Ing.rend.min.szám: 2176/2010

PPP-BER Kft.
2600 Vác, Kosdi u. 18.
Munka száma: G – 1 – 2/2016

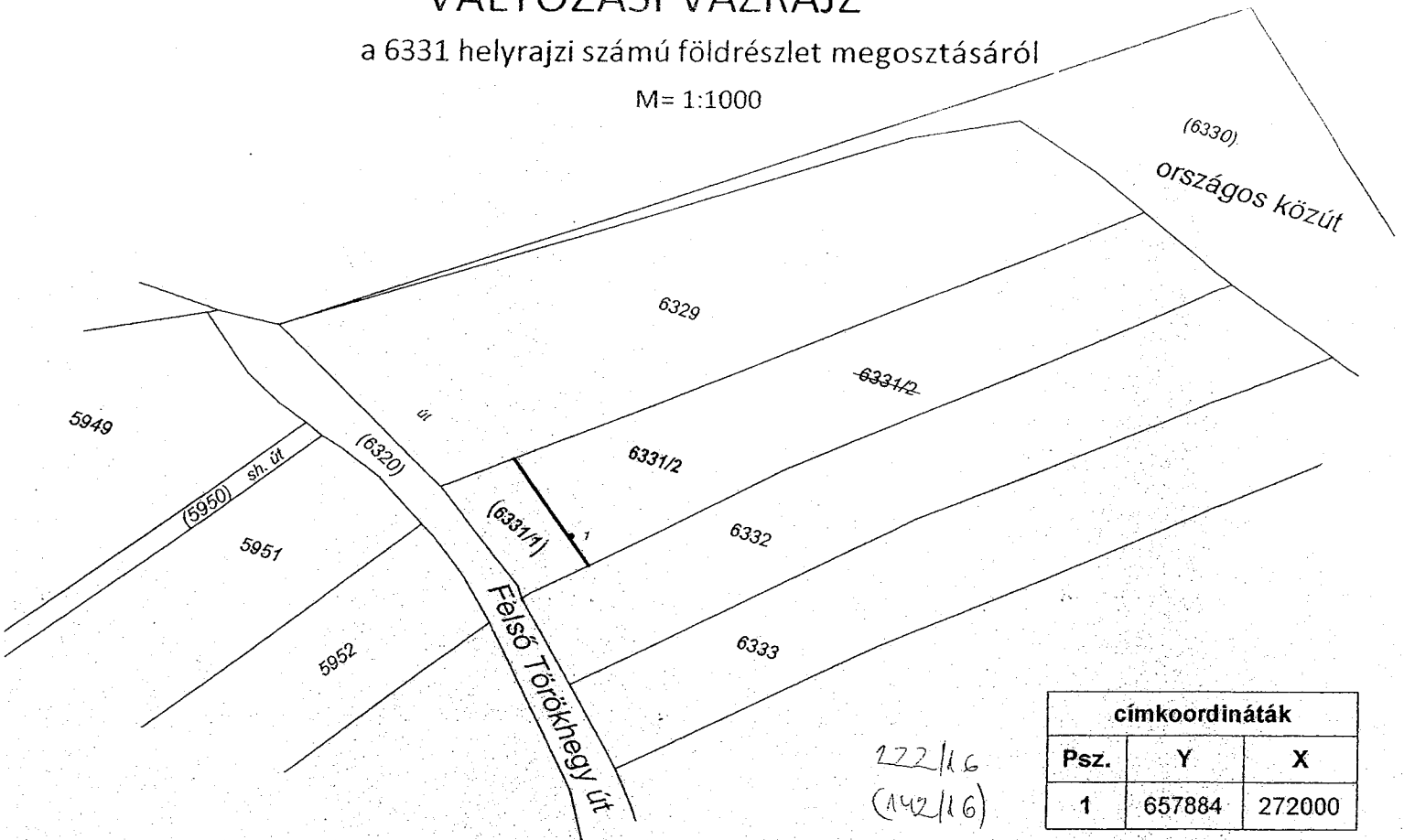
Vác
belterület

Adatszolgáltatás iktatószáma
2 - 66/2016

VÁLTOZÁSI VÁZRAJZ

a 6331 helyrajzi számú földrészlet megosztásáról

M= 1:1000



címkoordináták		
Psz.	Y	X
1	657884	272000

Változás előtti állapot						Változás utáni állapot							Mégjegyz.
Alrészlet			Terület			Alrészlet			Terület				
Hrsz	jel	műv.ága	min.o	ha,m ²	AK	Hrsz	jel	műv.ága	min.o	ha,m ²	AK	Szolgalmi és egyéb jogok	
1	2	3	4	5	6	7	8	9	10	11	12	13	14
6331		Kivett, beépítetlen terület	-	0,1765	-	6331/1		Kivett, út (közforgalom előtt megnyitott)	-	0,0198	-		
						6331/2		Kivett, beépítetlen terület		0,1567			
összesen:				0,1765						0,1765			

A megosztás, birtokhatár rendezés akaratainknak megfelelően történt:

A helyrajzi számozás és a területszámítás helyes.
Ez a záradék a kelteztől számított egy évig hatályos, későbbi felhasználás előtt a vázrajzot újra záradékoltni kell.

Vác, 2016.02.05.

2016 MÁRC 03

Vác, 2016. hó nap



Készítő és minőséget tanúsító

Szecsódi Erzsébet
földmérő ig. száma: 6326/2013
Ing.rend.min.szám: 2176/2010
GD T: 13-13780

Szecsódi Erzsébet Katalin
okl. földmérő és térinformatikai mérnök
kataszteri szakmérnök

FM:6326/2013; Ing.rend.min.szám: 2176/2010; GD-T:13-13780
2600 Vác, Kossuth utca 18.

PPP-BER KFT. 2.

2600 Vác, Kosdi út 18.

Adószám: 1833834-2-13

Záradékoló:

Ing.rend.min.szám: 1187/2016

PPP-BER Kft.

2600 Vác, Kosdi u. 18.

Munka száma: G - 1 - 3/2016

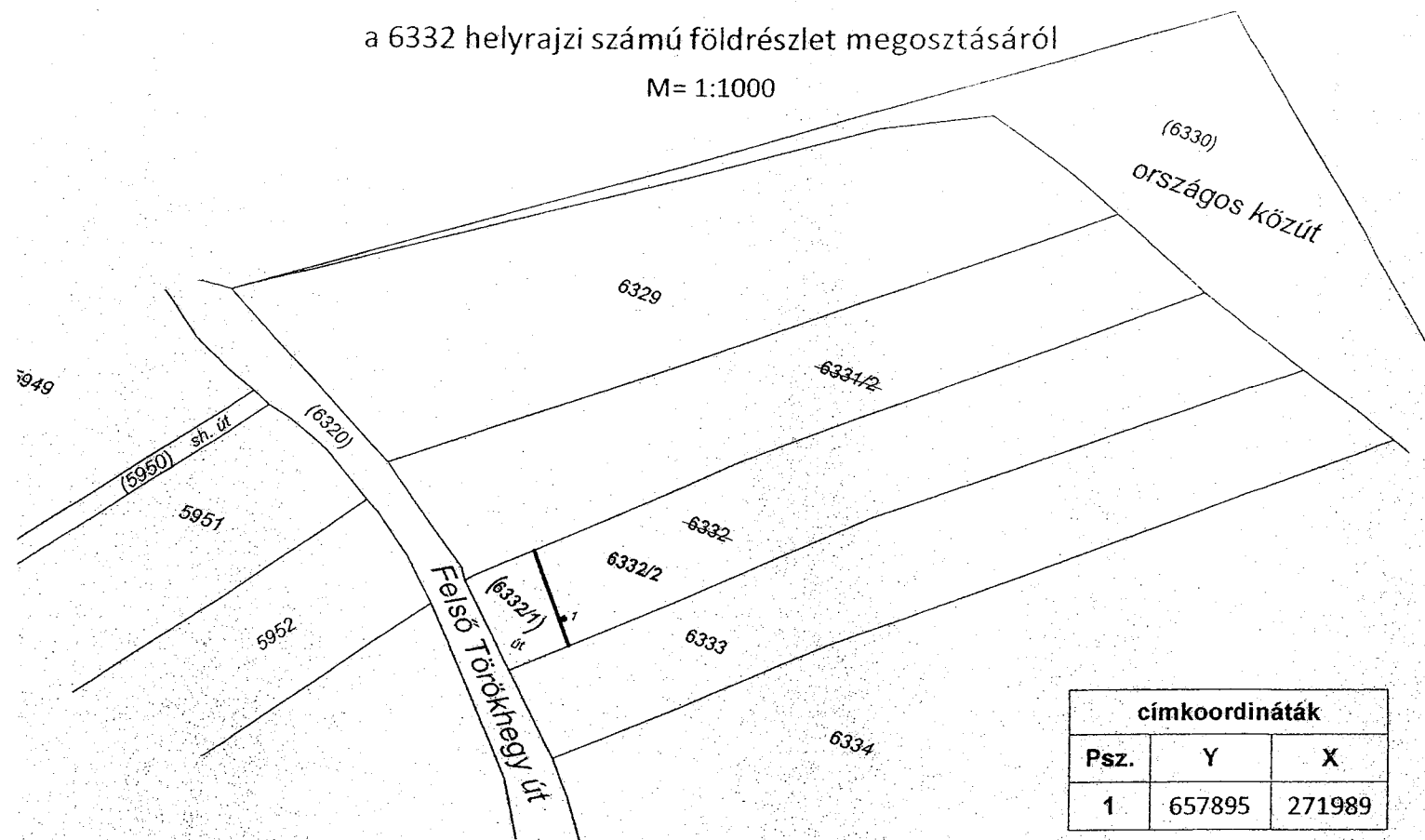
Vác
belterület

Adatszolgáltatás iktatószáma:
2 - 67/2016

VÁLTOZÁSI VÁZRAJZ

a 6332 helyrajzi számú földrészlet megosztásáról

M= 1:1000



címkoordináták		
Psz.	Y	X
1	657895	271989

Változás előtti állapot						Változás utáni állapot						Szolgalmi és egyéb jogok	Megjegyz.
Alrészlet			Terület			Alrészlet			Terület				
Irsz.	jel.	műv.ága	min.o	ha,m ²	AK	Irsz.	jel.	műv.ága	min.o	ha,m ²	AK		
1	2	3	4	5	6	7	8	9	10	11	12	13	14
6332		Kivett, beépítetlen terület	-	0,1662	-	6332/1		Kivett, út (közforgalom előtt megnyitott)	-	0,0138	-		
						6332/2		Kivett, beépítetlen terület		0,1524			
összesen:				0,1662	-				0,1662	-			

A megosztás, birtokhatár rendezés akaratunknak megfelelően történt:

223/16
(143/16)

A helyrajzi számozás és a területszámítás helyes.
Ez a záradék a kelteztől számított egy évig hatályos, későbbi felhasználás előtt a vázrajzot újra záradékolatni kell.

Vác, 2016.02.05.

2016. MÁRC. 03.

Vác, 2016. hó nap

Készítő és
inóséget tanúsító


Szecsődi Erzsébet
földmérő ig.szám: 6326/2013.
Ing.rend.min.szám: 2176/2010
GD.T: 13-13780

Szecsődi Erzsébet Katalin

okl. földmérő és térinformatikai mérnök
kataszteri szakmérnök

FM:6326/2013. sz. hat. 2016.02.05. UD: 13-13780
2600 Vác, ... és utca

Záradékoló:
Ing.rend.min.szám: 143/16



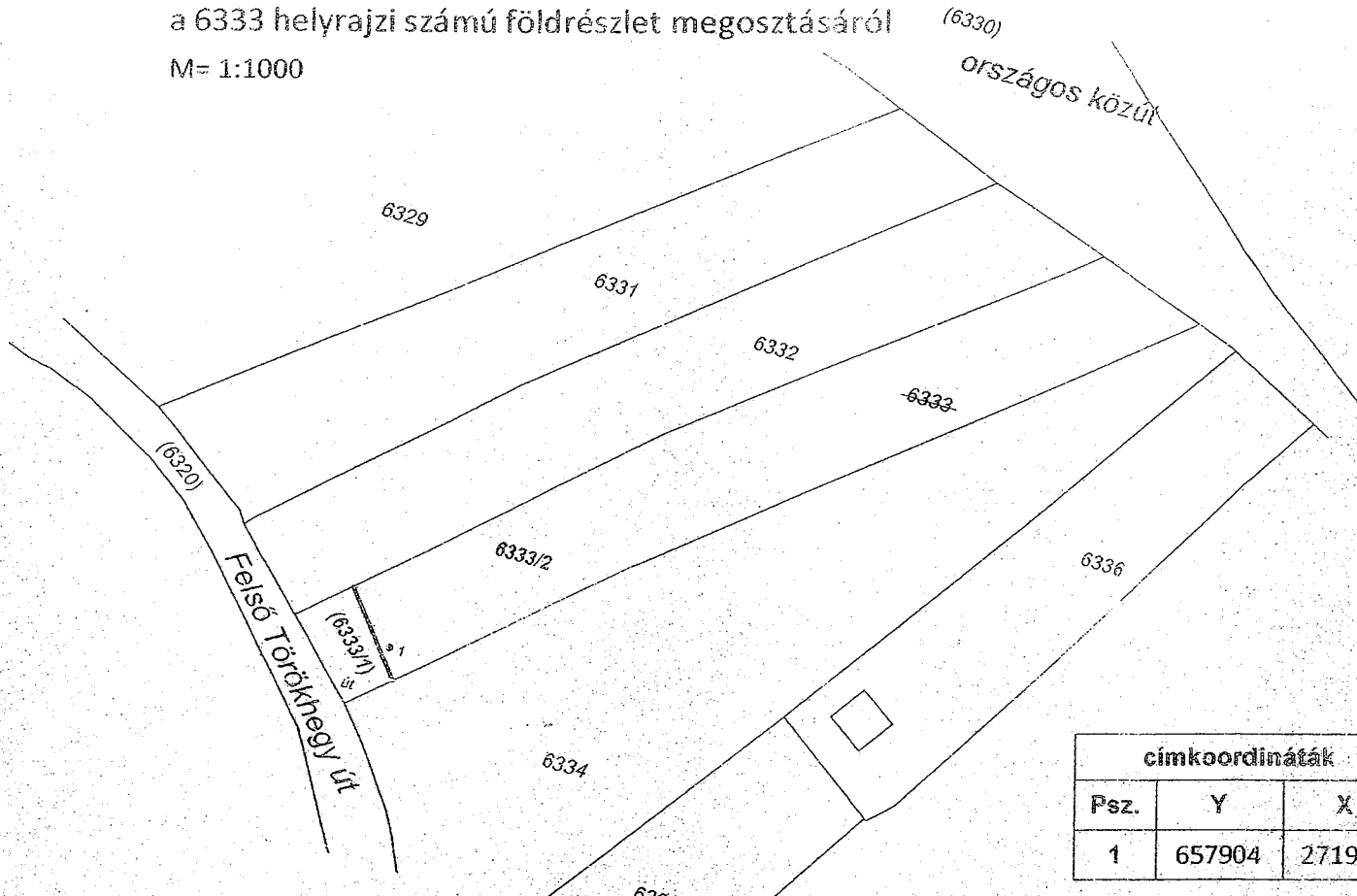
PPP-BER Kft.
2600 Vác, Kosdi u. 18.
Munka száma: G - 1 - 4/2016

Vác
belterület

Adatszolgáltatás iktatószáma:
2 - 162 / 2016

VÁLTOZÁSI VÁZRAJZ

a 6333 helyrajzi számú földrészlet megosztásáról
M= 1:1000



címkoordináták		
Psz.	Y	X
1	657904	271979

Változás előtti állapot						Változás utáni állapot						Szolgalmi és egyéb jogok	Megjegyz.
Alrészlet		Terület		AK	Hrsz	Alrészlet		Terület		AK			
Hrsz	jel	műv.ága	min.o			ha,m ²	Hrsz	jel	műv.ága		min.o	ha,m ²	
1	2	3	4	5	6	7	8	9	10	11	12	13	14
6333		Kivett, beépítetlen terület	-	0,1750	-	6333/1		Kivett, út (közforgalom előtt megnyitott)	-	0,0110	-		
						6333/2		Kivett, beépítetlen terület		0,1640			
összesen:				0,1750	-					0,1750	-		

A megosztás, birtokhatár rendezés akaratumknak megfelelően történt:

224/16
(144/16)

A helyrajzi számozás és a területszámítás helyes.
Ez a záradék a keltezésétől számított egy évig hatályos, későbbi felhasználás előtt a vázrajzot újra záradékoztatni kell.


Vác, 2016.02.05.

Készítő és
minőséget tanúsító

Szecsődi Erzsébet
földmérő ig.szám: 6326/2013
Ing.rend.min.szám: 2176/2010
GD T: 13-13780
Szecsődi Erzsébet Katalin
okl. földmérő és térinformatikai mérnök
kataszteri szakmérnök
FM:6326/2013; Ing.r.:2176/2010; GD-T:13-13780
2600 Vác, Kőrös utca dűlő 2022/2

2016. MARCH 03.

Vác, 2016. hó nap



Záradékoló:

Ing.rend.min.szám: 665 / 16

PPP-BER Kft.

2600 Vác, Kosdi u. 18.

Munka száma: G - 1 - 5/2016

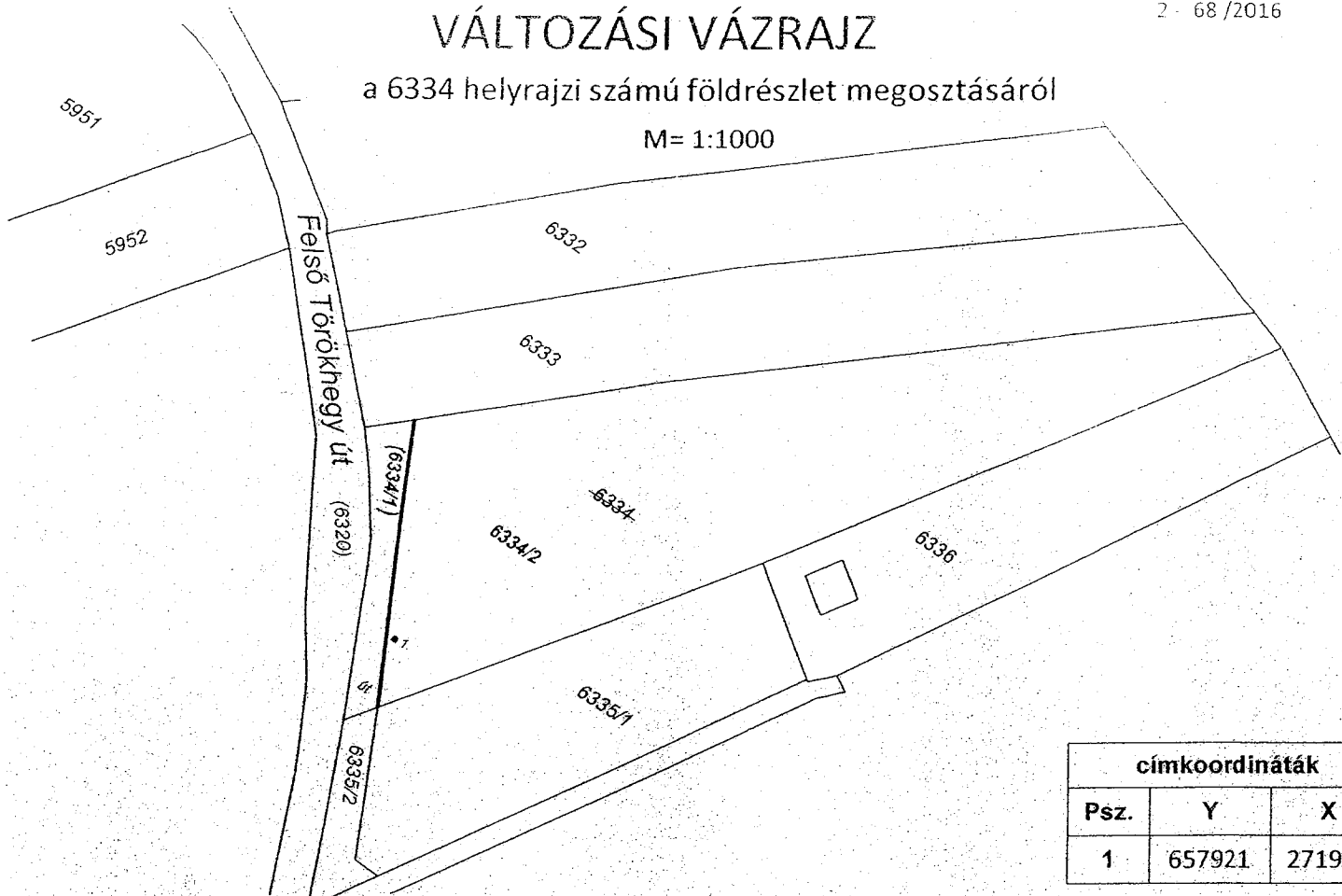
Vác
belterület

Adatszolgáltatás iktatószáma:
2 - 68 /2016

VÁLTOZÁSI VÁZRAJZ

a 6334 helyrajzi számú földrészlet megosztásáról

M= 1:1000



címkoordináták

Psz.	Y	X
1	657921	271948

Változás előtti állapot

Változás utáni állapot

Változás előtti állapot						Változás utáni állapot						Szolgalmi és egyéb jogok	Megjegyz.
Alrészlet			Terület	AK	Alrészlet			Terület	AK				
Hrsz	jel	műv.ága	ha,m ²		Hrsz	jel	műv.ága	ha,m ²					
6334		Kivett, beépítetlen terület	0,3089	-	6334/1	út (közforgalom előtt megnyitott)	0,0188	-	6334/2	Kivett, beépítetlen terület	0,2901	-	
összesen:			0,3089	-			0,3089	-					

A megosztás, birtokhatár rendezés akaratainknak megfelelően történt:

225/16
(145/16)

A helyrajzi számozás és a területszámítás helyes.
Ez a záradék a kelteztől számított egy évig hatályos, későbbi felhasználás előtt a vázrajzot újra záradékolatni kell.

Vác, 2016.02.05.

2016. MÁRC. 03.

Vác, 2016. hó nap

Készítő és
minőséget tanúsító

Szecsódi Erzsébet
földmérő ig. száma: 6326/2013
Ing.rend.min.szám: 2176/2010
GD T: 13-13780


Szecsódi Erzsébet Katalin

okl. földmérő és térinformatikai mérnök
kataszteri szakmérnök

FM:6326/2013; Ing.r.:2176/2010; GD-T:13-13780
2600 Vác, Környélves dűlő 20227/2

Záradékoló:

Ing.rend.min.szám: 145/16



PPP-BER Kft.

2600 Vác, Kosdi u. 18.

Munka száma: G - 1 - 7/2016

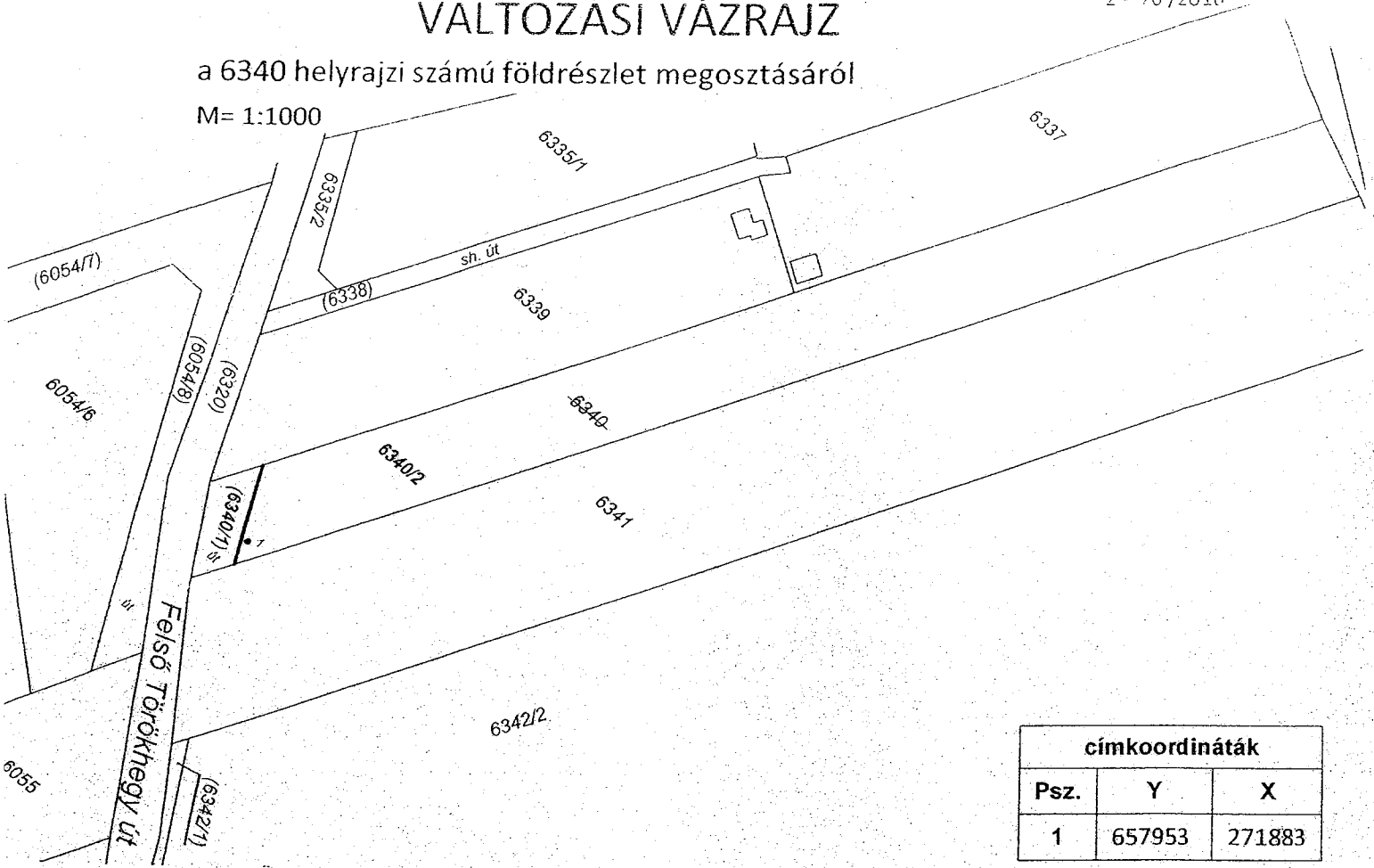
Vác
belterület

Adatszolgáltatás iktatószáma
2 - 70/2016

VÁLTOZÁSI VÁZRAJZ

a 6340 helyrajzi számú földrészlet megosztásáról

M= 1:1000



címkoordináták		
Psz.	Y	X
1	657953	271883

Változás előtti állapot						Változás utáni állapot						Szoigalmi és egyéb jogok	Megjegyz.
Alrészlet		Terület		AK	Hrsz	Alrészlet		Terület		AK			
jel	műv.ága	min.o	ha,m ²			jel	műv.ága	min.o	ha,m ²				
1	2	3	4	5	6	7	8	9	10	11	12	13	14
6340		Kivett, beépítetlen terület	-	0,2255	-	6340/1		Kivett, út (közforgalom előtt megnyitott)	-	0,0093	-		
						6340/2		Kivett, beépítetlen terület		0,2162			
összesen:				0,2255	-					0,2255	-		

A megosztás, birtokhatár rendezés akarataunknak megfelelően történt:

227/16
(147/16)

A helyrajzi számozás és a területszámítás helyes.
Ez a záradék a keltezésétől számított egy évig hatályos, későbbi felhasználás előtt a vázrajzot újra záradékosítani kell.

Vác, 2016.02.05.

Készítő és
minőséget tanúsító

Szecsódi Erzsébet
földmérő ig.szám: 6326/2013
Ing.rend.min.szám: 2176/2010
GD T: 13-13780


Szecsódi Erzsébet Katalin
okl. földmérő és térinformatikai mérnök
kataszteri szakmérnök
FM:6326/2013; Ing.r.:2176/2010; GD-T:13-13780
2600 Vác, Körtvélyes dűlő 20227/2

Vác, 2016. 2016. MARCH 03. hó nap

PPP-BER KFT. Z.
2600 Vác, Kosdi u. 18.
Adatszám: 14833214-2-13

Záradékoló:

Ing.rend.min.szám: 2176/2010



PPP-BER Kft.

2600 Vác, Kosdi u. 18.

Munka száma: G - 1 - 8/2016

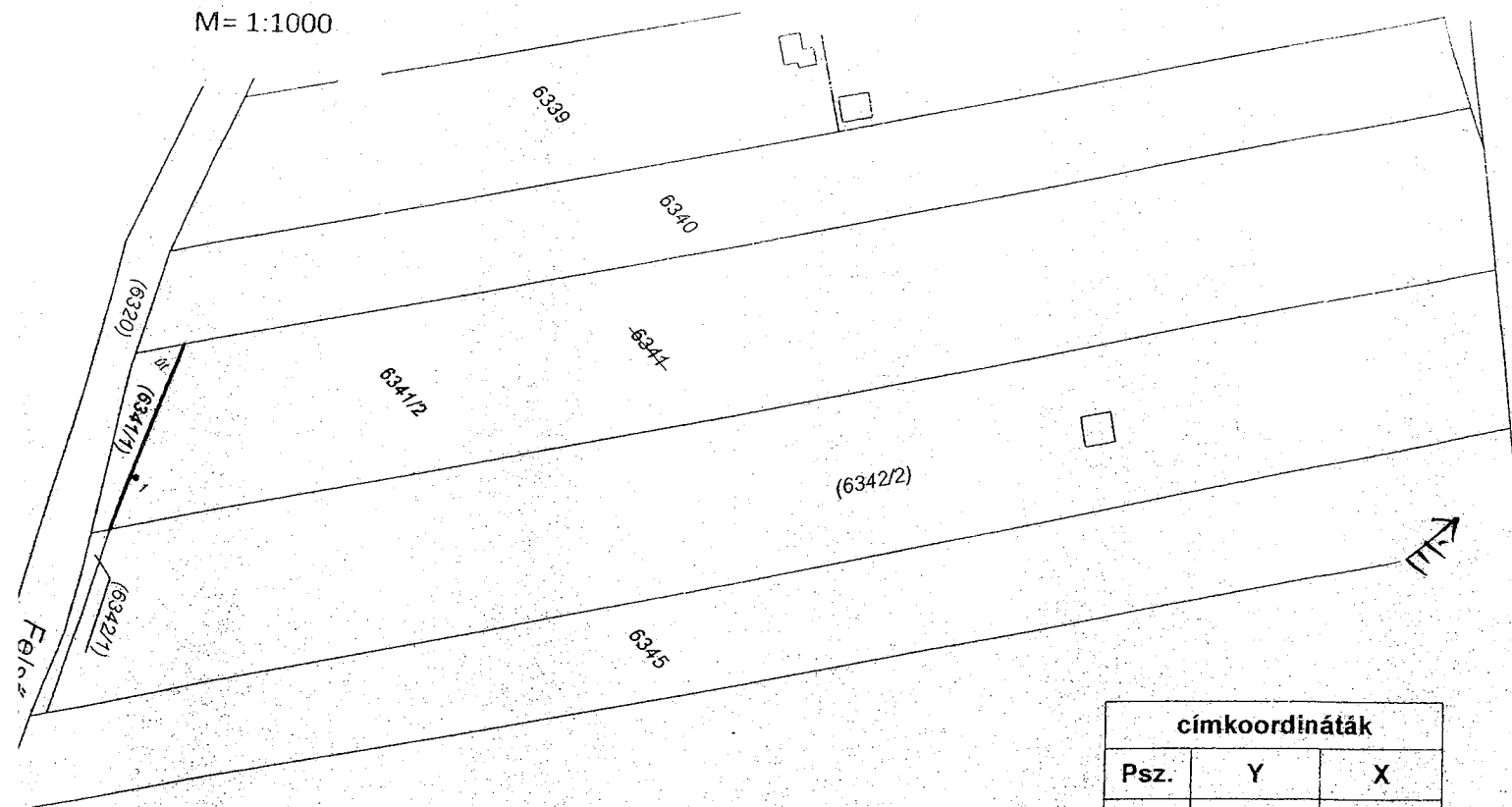
Vác
belterület

Adatszolgáltatás iktatószáma:
2 - 71 / 2016

VÁLTOZÁSI VÁZRAJZ

a 6341 helyrajzi számú földrészlet megosztásáról

M = 1:1000



címkoordináták		
Psz.	Y	X
1	657963	271863

Változás előtti állapot

Változás utáni állapot

Sorszám	Változás előtti állapot				Változás utáni állapot								Meggjegyz.
	Alrészlet		Terület		AK	Hrsz	Alrészlet		Terület		AK	Szolgalmi és egyéb jogok	
jel	műv.ága	min.o	ha,m ²	jel			műv.ága	min.o	ha,m ²	13			
2	3	4	5	6	7	8	9	10	11	12	13	14	
1	Kivett, beépítetlen terület	-	0,4163	-	6341/1		Kivett, út (közforgalom előtt megnyitott)	-	0,0105	-			
					6341/2		Kivett, beépítetlen terület		0,4058				
összesen:			0,4163	-					0,4163	-			

A megosztás, birtokhatár rendezés akaratainknak megfelelően történt:

228/16
(148/16)

A helyrajzi számozás és a területszámítás helyes.
Ez a záradék a kelteztől számított egy évig hatályos, későbbi felhasználás előtt a vázrajzot újra záradékosítani kell.

Vác, 2016.02.05.

Készítő és
főszéget tanúsító

Szecsődi Erzsébet

földmérő ig. száma: 6326/2013

Ing.rend.min.szám: 2176/2010

GD-T: 13-13780

Szecsődi Erzsébet Katalin

okl. földmérő és térinformatikai memók
kataszteri szakmérnök

FM:6326/2013; Ing.: 2176/2010; GD-T:13-13780


2600 Vác, Károlyi u. 18. 20227/2

2016 MAREC 04

Vác, 2016. hó nap

Záradékosító:

Ing.rend.min.szám: 148/16



PPP-BER Kft.

2600 Vác, Kosdi u. 18.

Munka száma: G – 1 – 6/2016

V á c
belterület

Adatszolgáltatás iktatószáma
2 - 75 / 2016

VÁLTOZÁSI VÁZRAJZ

a 6338 és 6339 helyrajzi számú földrészletek megosztásáról

M= 1:1000

címkoordináták		
Psz.	Y	X
1	657946	271898

Változás előtti állapot						Változás utáni állapot						Megjegyz.	
Alrészlet				Terület		Alrészlet				Terület			Szolgalmi és egyéb jogok
Hrsz	jel	műv.ága	min.o	ha,m ²	AK	Hrsz	jel	műv.ága	min.o	ha,m ²	AK		
1	2	3	4	5	6	7	8	9	10	11	12	13	14
6338		Kivett, saját használatú út	-	0,0242	-	6338/1		Kivett, út (közforgalom előtt megnyitott)	-	0,0027	-		
						6338/2		Kivett, út (közforgalom előtt elzárt)	-	0,0215	-		
6339		Kivett, udvar, rendezetlen funkciójú ép.		0,1554	-	6339/1		Kivett, út (közforgalom előtt megnyitott)	-	0,0141	-		
						6339/2		Kivett, udvar, rendezetlen funkciójú ép.	-	0,1413	-		
Összesen:				0,1796	-					0,1796	-		

A megosztás, birtokhatár rendezés akaratainknak megfelelően történt:

226/16
(106/16)

A helyrajzi számozás és a területszámítás helyes.
Ez a záradék a keltezésétől számított egy évig hatályos, későbbi felhasználás előtt a vázrajzot újra záradékoltatni kell.

Vác, 2016.02.05.

Készítő és minőséget tanúsító

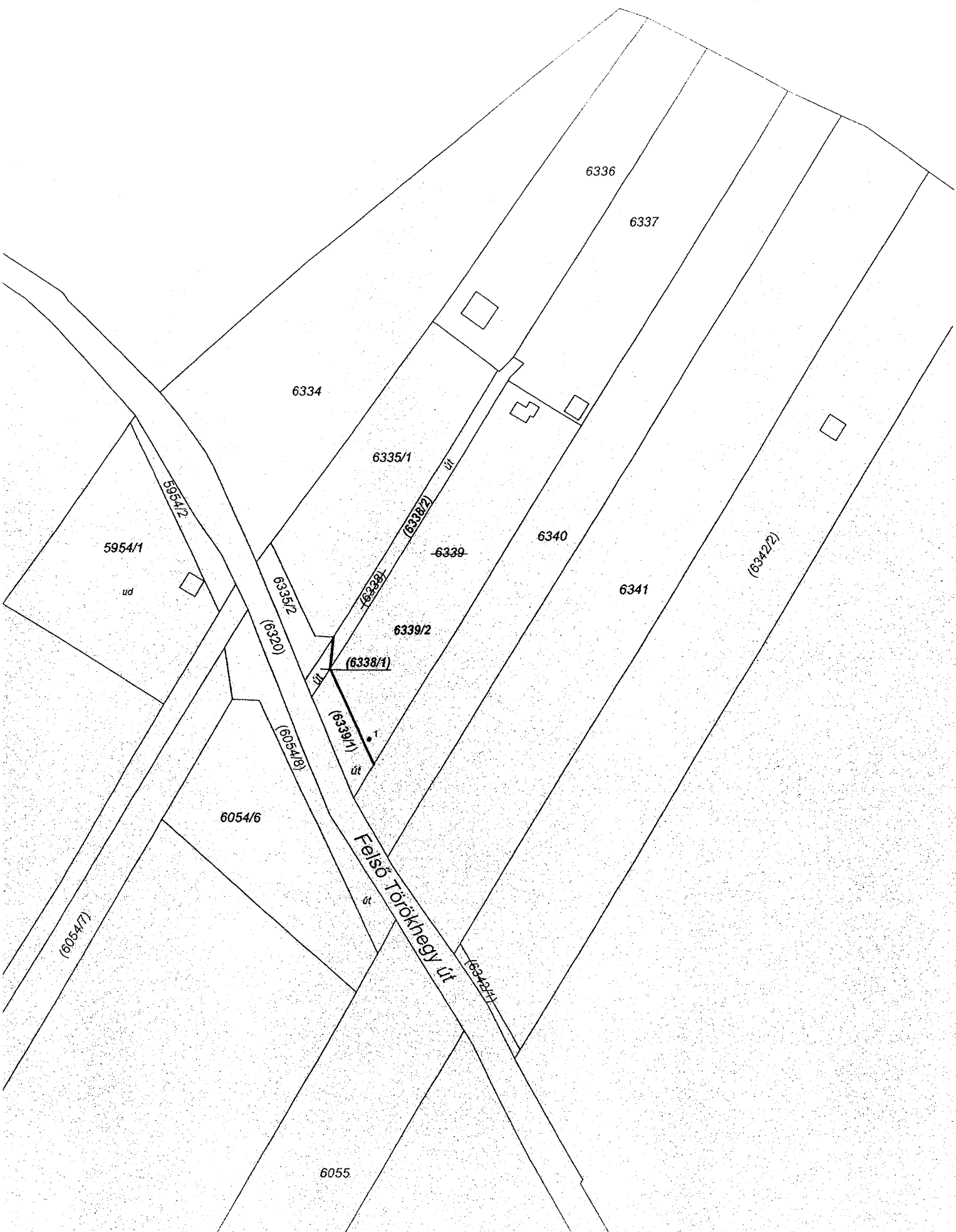
Szecsódi Erzsébet
földmérő ig. száma: 6326/2013
Ing.rend.min.szám: 2176/2010
GD-T: 13-13780

Szecsódi Erzsébet Katalin
okl. földmérő és térinformatikai mérnök
kataszteri szakmérnök
FM:6326/2013; Ing.r.:2176/2010. GD-T:13-13780
2600 Vác, Körvélyes út 13 20227/2

2016 MÁRC 03.
Vác, 2016. hó nap



Záradékoló:
Ing.rend.min.szám:



5954/1

ud

6054/6

6055

6334

6335/1

6339

6339/2

6340

6341

(6342/2)

6336

6337

(6054/7)

(6054/2)

6335/2
(6320)

(6054/5)

(6339/1) út

(6338/1)

(6338)

(6338/2) út

Felső Törökhegy út

(6342/1)

PPP-BER Kft.

2600 Vác, Kosdi u. 18.

Munka száma: G - 1 - 9/2016

Vác
belterület

Adatszolgáltatás iktatószáma:

2 72/2016

VÁLTOZÁSI VÁZRAJZ

a 6345 helyrajzi számú földrészlet megosztásáról

M= 1:1000

címkoordináták

Psz.	Y	X
1	657985	271825

Változás előtti állapot

Változás utáni állapot

Változás előtti állapot						Változás utáni állapot						Megjegyz.	
Alrészlet			Terület			Alrészlet			Terület				Szolgalmi és egyéb jogok
Hrsz	jel	műv.ága	min.o	ha,m ²	AK	Hrsz	jel	műv.ága	min.o	ha,m ²	AK		
1	2	3	4	5	6	7	8	9	10	11	12	13	14
3345		Kivett, beépítetlen terület	-	0,2729	-	6345/1		Kivett, út (közforgalom előtt megnyitott)	-	0,0028	-		
						6345/2		Kivett, beépítetlen terület		0,2701			
Összesen:				0,2729	-					0,2729	-		

A megosztás, birtokhatár rendezés akaratunknak megfelelően történt:

229/16
(149/16)

A helyrajzi számozás és a területszámítás helyes.

Ez a záradék a keltezésétől számított egy évig hatályos, későbbi felhasználás előtt a vázrajzot újra záradékolni kell.

Vác, 2016.02.05.

Készítő és
minőséget tanúsító

Szecsódi Erzsébet

földmérő ig. száma: 6326/2013

Ing.rend.min. száma: 2176/2010

GD T: 13-13780

Szecsódi Erzsébet Katalin


okl. földmérő és térinformatikai mérnök
kataszteri szakmérnök

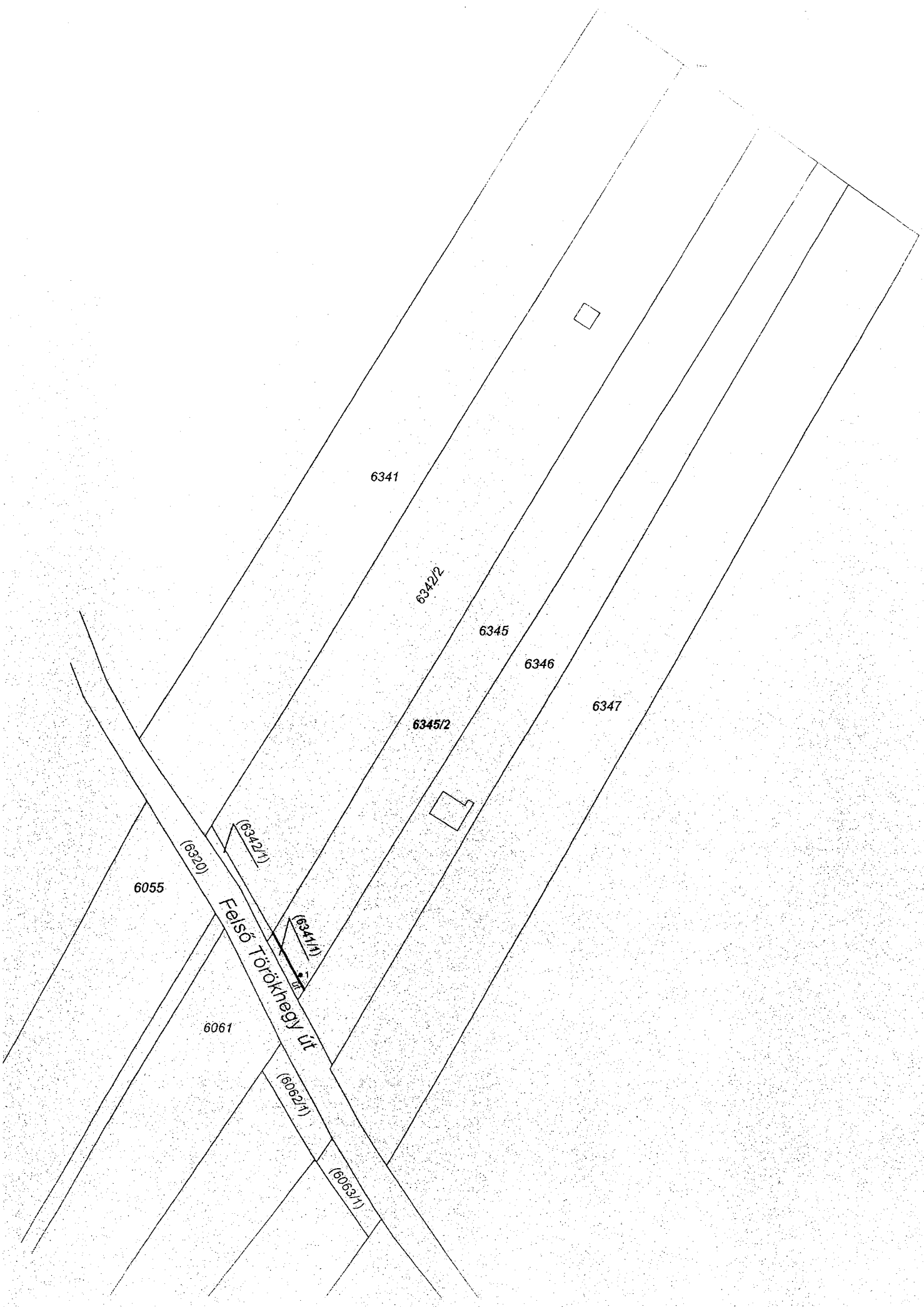
FM:6326/2013; Ing.r.:2176/2010; GD-T:13-13780

2016 MAREC 03
Vác, 2016. hó nap

Záradékoló:

Ing.rend.min. száma: 149/16





6055

6061

6341

6342/2

6345

6346

6347

6345/2

(6052/1)

(6052/1)

(6051/1)

(6052/1)

(6053/1)

Felső Törökhegy út

PPP-BER Kft.

2600 Vác, Kosdi u. 18.

Munka száma: G - 1 - 10/2016

Vác
belterület

Adatszolgáltatás iktatószáma
2 - 73 / 2016

VÁLTOZÁSI VÁZRAJZ

a 6346 helyrajzi számú földrészlet megosztásáról

M= 1:1000

címkoordináták		
Psz.	Y	X
1	657993	271812

Változás előtti állapot

Változás utáni állapot

Változás előtti állapot						Változás utáni állapot						Megjegyz.	
Alrészlet			Terület			Alrészlet			Terület				Szolgalmi és egyéb jogok
Hrsz	jel	mű.ága	min.o	ha,m ²	AK	Hrsz	jel	mű.ága	min.o	ha,m ²	AK		
1	2	3	4	5	6	7	8	9	10	11	12	13	14
6346		Kivett, gazdasági épület, udvar	-	0,2269	-	6346/1		Kivett, út (közforgalom előtt megnyitott)	-	0,0037	-		
						6346/2		Kivett, gazdasági épület, udvar		0,2232			
összesen:				0,2269	-					0,2269	-		

A megosztás, birtokhatár rendezés akarataunknak
megfelelően történt:

23-16
(150/16)

Vác, 2016.02.05.

Készítő és
minőséget tanúsító

Szecsódi Erzsébet

földmérő ig. száma: 6326/2013

Ing.rend.min.szám: 2176/2010

GD.T: 13-13780.

Szecsódi Erzsébet Katalin

okl. földmérő és térinformatikai mérnök
kataszteri szakmérnök

FM:6326/2013; Ing.r.:2176/2010; GD-T:13-13780

2600 Vác, Környéves dűlő 2022/2

A helyrajzi számozás és a területszámítás helyes.

Ez a záradék a keltezésétől számított egy évig hatályos, későbbi
felhasználás előtt a vázrajzot újra záradékoltatni kell.

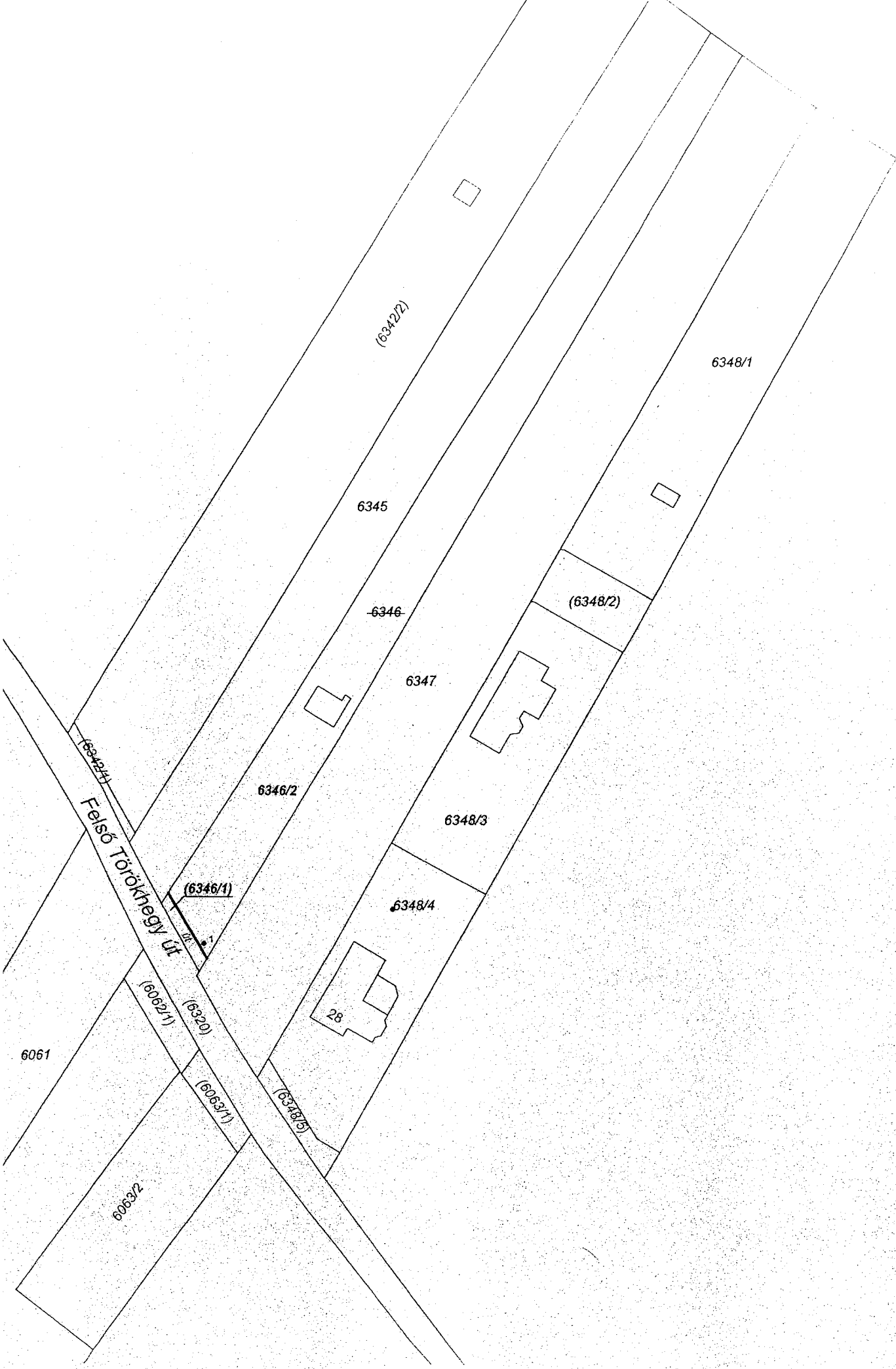
2016 MÁRC 03

Vác, 2016. hó nap

Záradékoló:

Ing.rend.min.szám:





(6342/2)

6348/1

6345

6346

(6348/2)

6347

6346/2

6348/3

(6346/1)

6348/4

28

6342/1

Felső Törökhegy út

(6062/1)

(6320)

(6063/1)

(6343/1)

6061

6063/2

PPP-BER Kft.

2600 Vác, Kosdi u 18.

Munka száma: G - 1 - 11/2016

Vác
belterület

Adatszolgáltatás iktatószáma:
2 - 74 / 2016

VÁLTOZÁSI VÁZRAJZ

a 6347 helyrajzi számú földrészlet megosztásáról

M= 1:1000

címkoordináták		
Psz.	Y	X
1	658004	271795

Változás előtti állapot						Változás utáni állapot						Szolgalmi és egyéb jogok	Megjegyz.
Alrészlet			Terület			Alrészlet			Terület				
Hrsz	jel	műv.ága	min.o	ha,m ²	AK	Hrsz	jel	műv.ága	min.o	ha,m ²	AK		
1	2	3	4	5	6	7	8	9	10	11	12	13	14
6347		Kivett, beépítetlen terület	-	0,4282	-	6347/1		Kivett, út (közforgalom előtt megnyitott)	-	0,0092	-		
						6347/2		Kivett, beépítetlen terület		0,4191			
összesen:				0,4282	-					0,4282	-		

A megosztás, birtokhatár rendezés akaratunknak megfelelően történt.

231/16
(251/16)

A helyrajzi számozás és a területszámítás helyes.

Ez a záradék a kétezerévtől számított egy évig hatályos/későbbi felhasználás előtt a vázrajzot újra záradékolgatni kell.

Vác, 2016.02.05.

Készítő és
minőséget tanúsító

CC
Szecsődi Erzsébet
földmérő lg. száma: 6326/2013
Ing.rend.min. száma: 2176/2010
GD T: 13-13780

Szecsődi Erzsébet Katalin
okl. földmérő és térinformatikai mérnök
kataszteri szakmérnök
FM:6326/2013; Ing.r.:2176/2010; QD-T:13-13780
2600 Vác, Környékes út 10/11. sz.

2016 MAREC 03

Vác, 2016. hó nap

P.H.

Záradékoló:

ing.rend.min. száma: 111/16

