



Váci Polgármesteri Hivatal
Műszaki Osztály – Főmérnöki Iroda

Napirend:

ELŐTERJESZTÉS

Vác Város Polgármestere
2021. év március hónap

Szám: 12/270-2/2021.
Tárgy: EuroVelo6 kerékpárút váci szakasza útirányjelzésének egységes arculati kialakítása, Magyar Közút NZRT által táblák kihelyezése
Melléklet: térkép, táblák képei, táblázat
Előterjesztő: Szabó László osztályvezető
Készítette: Szabó László osztályvezető
Előadó: -
Előzmény/korábbi döntés: -
Terjedelem: 8 oldal
Bizottsági tárgyalások: -
Döntéshozatal módja: nyilvános ülés (Mötv. 46. § (1))

Törvényességi véleményezésre bemutatva: Jegyzői Kabinet jogi referense

Törvényességi észrevétel: dr. Zsidel Szilvia jegyző

Nincs / az alábbi:

Véleményezésre megkapta: Kökény Szabolcs Pénzügyi és Adó Osztály osztályvezető

Véleményezésre megkapta: Matkovich Ilona Zsuzsanna polgármester

V á c a D u n a k a n y a r s z í v e


Tisztelt Polgármester Asszony!

Megkeresés érkezett Hivatalunkhoz, mely szerint a Magyar Közút NZRT az Innovációs és Technológiai Minisztérium megbízásából végzi az EuroVelo6 Dunakeszi-Szob szakasza útirányjelzésének arculati kialakítását. Az útirányjelzés tervét a „Bejárható Magyarország Arculati Alapvetés” alapján a Magyar Közút NZRT Pest megyei igazgatósága elkészítette, az Innovációs és Technológiai Minisztérium által történő jóváhagyást követően legyártja és kihelyezi. Vác Város Önkormányzatának kezelésében lévő kerékpárút szakaszra kérik a hozzájárulást, hogy a mellékelt tervezetben szereplő helyszíneken, a tervezett felirati tartalommal a szükséges táblacseréket, kihelyezéseket a Magyar Közút NZRT elvégezhesse.

Kérem Tisztelt Polgármester Asszonyt a határozati javaslat elfogadására.

Vác, 2021. március 10.

Tisztelettel:


Szabó László
osztályvezető

Határozati javaslat

Vác város polgármestere a veszélyhelyzet kihirdetéséről és a veszélyhelyzeti intézkedések hatálybalépéséről szóló 27/2021. (I. 29.) Korm. rendelet 1. §-ban kihirdetett veszélyhelyzetre tekintettel a katasztrófavédelemről és a hozzá kapcsolódó egyes törvények módosításáról szóló 2011. évi CXXVIII. törvény 46.§ (4) bekezdésében kapott felhatalmazás alapján Vác Város Önkormányzat Képviselő-testület Gazdasági és Városfejlesztési Bizottsága feladat- és hatáskörében eljárva úgy dönt, hogy az elkészült tervek alapján az EuroVelo6 Dunakeszi-Szob szakasza útirányjelzésének arculati kialakításához, a „Bejárható Magyarország Arculati Alapvetés” alapján Vác Város Önkormányzatának kezelésében lévő kerékpárút szakaszra hozzájárul, hogy a mellékelt tervezetben szereplő helyszíneken, a tervezett felirati tartalommal a szükséges táblacseréket, kihelyezéseket a Magyar Közút NZRT elvégezhesse.

Határidő: azonnal

Felélős: Műszaki Osztály vezetője




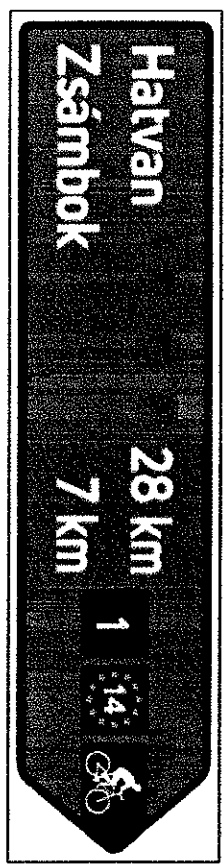
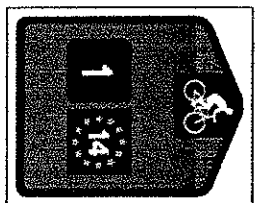
Vác a Dunakanyar szíve

| azonosító szám | irány | művelési mód | elhelyezés | tabla típusa | nyílásnyílás | felirat 1 | távolság 1 | felirat 2 | távolság 2 | szamljel | metri | megjegyzés MK | GPS | telepítés |
|----------------|----------------|--------------------|--------------|--------------|--------------|----------------------|------------|-----------|------------|----------|--------------------|---|----------------------|-----------|
| PES_88 | Szob felé | eltávoított | | megegerősítő | - | Vác-Centrum | 4,1 km | - | - | | | | 47.745161, 19.135997 | Vác |
| PES_88-1 | Szob felé | kihelyezett oszlop | megegerősítő | útirányjelző | egyenes | Vác "Centrum" jellel | 4 km | - | - | 2 EV6 | kihelyezett oszlop | | 47.745161, 19.135997 | Vác |
| PES_89 | Szob felé | kihelyezett oszlop | megegerősítő | megegerősítő | egyenes | - | - | - | - | 2 EV6 | 310 | | 47.745161, 19.135999 | Vác |
| PES_90 | Buda-pest felé | kihelyezett oszlop | megegerősítő | megegerősítő | egyenes | - | - | - | - | 2 EV6 | 310 | | 47.745166, 19.135947 | Vác |
| PES_91 | Szob felé | eltávoított | | megegerősítő | - | Vác-Centrum | 2 km | - | - | | | | 47.763986, 19.135989 | Vác |
| PES_92 | Szob felé | kihelyezett oszlop | megegerősítő | útirányjelző | egyenes | Vác "Centrum" jellel | 2 km | - | - | 2 EV6 | kihelyezett oszlop | | 47.763986, 19.135991 | Vác |
| PES_93 | Buda-pest felé | kihelyezett oszlop | megegerősítő | megegerősítő | egyenes | - | - | - | - | 2 EV6 | 310 | | 47.763992, 19.135898 | Vác |
| PES_94 | Buda-pest felé | kihelyezett oszlop | megegerősítő | útirányjelző | egyenes | Buda-pest | 23 km | Szódliget | 5 km | 2 EV6 | kihelyezett oszlop | Meglévő táblák oszlopára, szükség esetén oszlop cseré. Ady E. stny-Eszterházy Károly u. | 47.777621, 19.125258 | Vác |
| PES_95 | Szob felé | kihelyezett oszlop | megegerősítő | útirányjelző | egyenes | Szob | 30 km | Vérőce | 9 km | 2 EV6 | kihelyezett oszlop | Meglévő táblák oszlopára, oszlop cseré szükséges. Ady E. stny-Eszterházy Károly u. | 47.777621, 19.125258 | Vác |
| PES_96 | Buda-pest felé | eltávoított | | megegerősítő | egyenes | - | - | - | - | EV6 | | Építők útja után | 47.798027, 19.105644 | Vác |

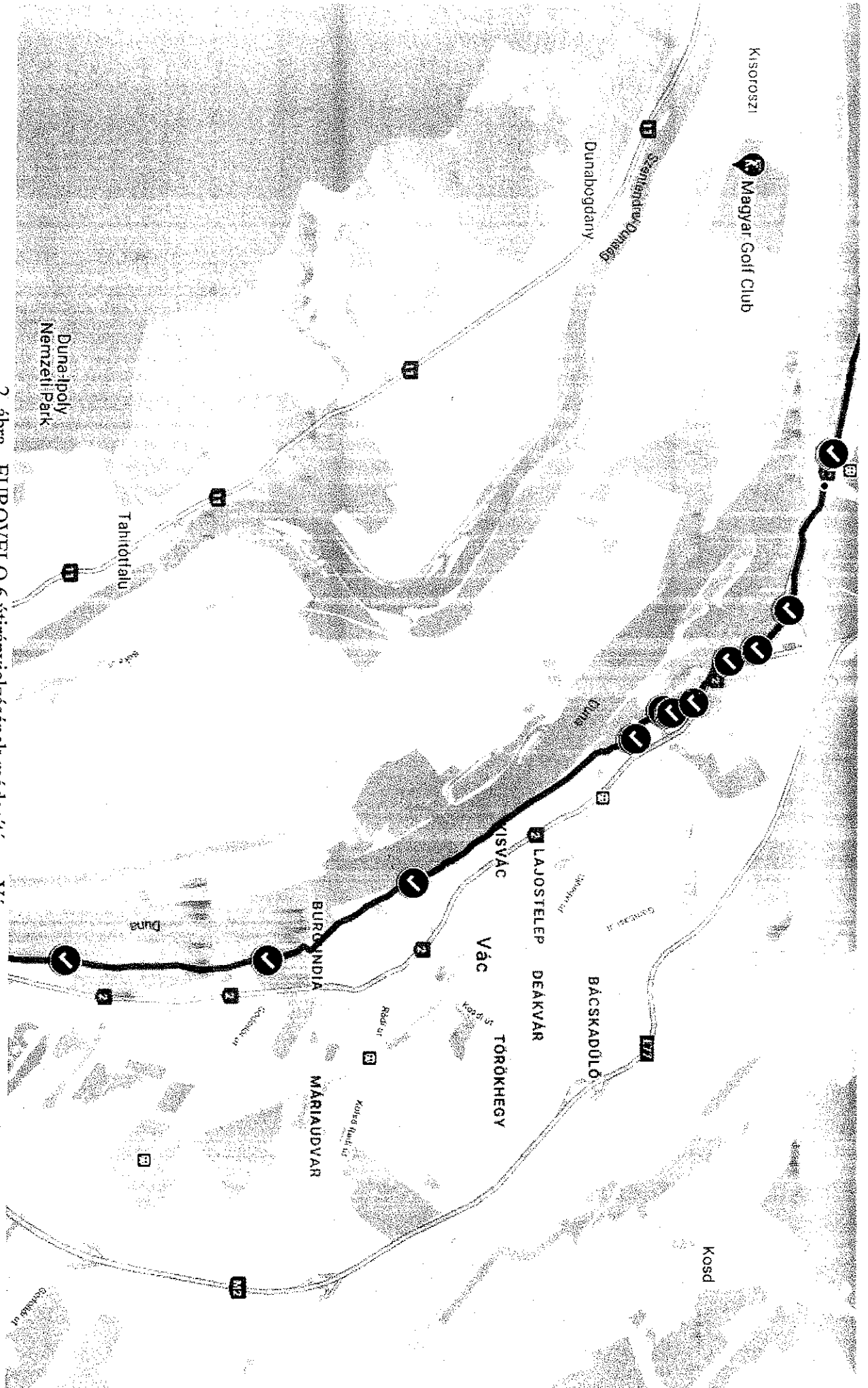
| | | | | | | | | | | | | | | | | |
|---------|----------------|---------------|------------------|------------|---------|----------------|---|---|---|---|---|-------|-----|---|-------------------------|-----|
| PES_97 | Buda-pest felé | kihelyezendő | meglévő oszlopra | megerősítő | egyenes | - | - | - | - | - | - | 2 EV6 | 310 | Építők útja után | 47.798027, 19.105648 | Vác |
| PES_98 | Szob felé | eltávolítandó | | megerősítő | egyenes | - | - | - | - | - | - | EV6 | | (Régi táblakép) | 47.798329, 19.105395 | Vác |
| PES_99 | Szob felé | kihelyezendő | meglévő oszlopra | megerősítő | egyenes | - | - | - | - | - | - | 2 EV6 | 310 | Cserjézni szükségesei | 47.798329, 19.105397 | Vác |
| PES_100 | Szob felé | kihelyezendő | meglévő oszlopra | megerősítő | egyenes | - | - | - | - | - | - | 2 EV6 | 310 | Halfogó u.-Szigony köz előtt | 47.800764, 19.101533 | Vác |
| PES_101 | Buda-pest felé | eltávolítandó | | megerősítő | egyenes | - | - | - | - | - | - | EV6 | | Halfogó u.-Szigony köz | 47.800811, 19.101472 | Vác |
| PES_102 | Buda-pest felé | kihelyezendő | meglévő oszlopra | megerősítő | egyenes | - | - | - | - | - | - | 2 EV6 | 310 | | 47.800811, 19.101476 | Vác |
| PES_103 | Szob felé | eltávolítandó | | megerősítő | bal | Szob (Verőce) | - | - | - | - | - | | | Szigony köz-Kőhid u. ("nyíl" külön táblán) | 47.801338, 19.102109 | Vác |
| PES_104 | Szob felé | kihelyezendő | meglévő oszlopra | megerősítő | bal | - | - | - | - | - | - | 2 EV6 | 310 | Szigony köz-Kőhid u. | 47.801338, 19.102111 | Vác |
| PES_105 | Buda-pest felé | eltávolítandó | | megerősítő | jobb | Vác, Buda-pest | - | - | - | - | - | | | Kőhid u.-Szigony köz | 47.801430, 19.101988 | Vác |
| PES_106 | Buda-pest felé | eltávolítandó | | egyéb | - | - | - | - | - | - | - | EV6 | | <u>Kőhid u.-Szigony köz:</u> "Duna Menté Kerékpáros útona" "Folyók útja" "Euro-velo.com" | 47.801430, 19.101994 | Vác |
| PES_107 | Buda-pest felé | kihelyezendő | meglévő oszlopra | megerősítő | jobb | - | - | - | - | - | - | 2 EV6 | 310 | Kőhid u.-Szigony köz | 47.801430, 19.101998 | Vác |
| PES_108 | Szob felé | eltávolítandó | | megerősítő | jobb | Szob (Verőce) | - | - | - | - | - | | | Kőhid u. | 47.801526, 19.101892 | Vác |
| PES_109 | Szob felé | eltávolítandó | | egyéb | - | - | - | - | - | - | - | EV6 | | <u>"Duna Menté Kerékpáros útona" "Folyók útja" "Euro-velo.com"</u> | 47.801526, 19.101894 | Vác |

| | | | | | | | | | | | | | | |
|-----------|----------------|----------------|------------------|--------------|---------|----------------------|--------|---|---|-------|-------------------|---|----------------------|-----|
| PES_110 | Szob felé | kihelyezendő | meglévő oszlopra | megerősítő | jobb | - | - | - | - | 2 EV6 | 310 | Kőhid u. | 47.801526, 19.101896 | Vác |
| PES_111 | Buda-pest felé | eltávoltítandó | | megerősítő | bal | Buda-pest (Vác) | - | - | - | | | Kőhid u. előtt | 47.801635, 19.101702 | Vác |
| PES_112 | Buda-pest felé | eltávoltítandó | | egyéb | - | - | - | - | - | EV6 | | "Duna Menté Kerékpáros útvonal" "Folyók útja" "Euro-velo.com" | 47.801635, 19.101706 | Vác |
| PES_113 | Buda-pest felé | kihelyezendő | meglévő oszlopra | megerősítő | bal | - | - | - | - | 2 EV6 | 310 | Kőhid u. előtt | 47.801635, 19.101710 | Vác |
| PES_114 | Buda-pest felé | eltávoltítandó | | megerősítő | - | Vác-Centrum | 3,4 km | - | - | | | Sánc dűlő | 47.803667, 19.100386 | Vác |
| PES_114-2 | Buda-pest felé | kihelyezendő | meglévő oszlopra | útirányjelző | egyenes | Vác "Centrum" jellel | 3,6 km | - | - | 2 EV6 | ki-szerk-től függ | Sánc dűlő | 47.803667, 19.100386 | Vác |
| PES_115 | Szob felé | eltávoltítandó | | megerősítő | bal | Szob (Verőce) | - | - | - | | | Sánc dűlő | 47.807100, 19.094745 | Vác |
| PES_116 | Szob felé | kihelyezendő | meglévő oszlopra | megerősítő | bal | - | - | - | - | 2 EV6 | 310 | Sánc dűlő (oszlop helyreállítására szükséges) | 47.807100, 19.094747 | Vác |
| PES_117 | Buda-pest felé | eltávoltítandó | | megerősítő | jobb | Buda-pest (Vác) | - | - | - | | | Sánc dűlő előtt | 47.807099, 19.094636 | Vác |
| PES_118 | Buda-pest felé | eltávoltítandó | | egyéb | - | - | - | - | - | EV6 | | "Duna Menté Kerékpáros útvonal" "Folyók útja" "Euro-velo.com" | 47.807099, 19.094640 | Vác |
| PES_119 | Buda-pest felé | kihelyezendő | meglévő oszlopra | megerősítő | jobb | - | - | - | - | 2 EV6 | 310 | | 47.807099, 19.094644 | Vác |

| | | | | | | | | | | | | | | | | | | | | |
|---------|----------------|--------------|------------------|--------------|---------|-----------------|-------|---|---|---|---|---|---|---|---|-------|-----|--|-------------------------|-----|
| PES_120 | Szob felé | eltávoltandó | | megerősítő | bal | Szob (Verőce) | - | - | - | - | - | - | - | - | - | EV6 | 310 | "Duna Menté Kerekpáros útvo- nal" "Folyók útja" "Euro- velo.com" | 47.809556, 19.093180 | Vác |
| PES_121 | Szob felé | eltávoltandó | | egyéb | - | - | - | - | - | - | - | - | - | - | - | EV6 | | "Duna Menté Kerekpáros útvo- nal" "Folyók útja" "Euro- velo.com" | 47.809556, 19.093184 | Vác |
| PES_122 | Szob felé | kihelyezendő | meglévő oszlopra | megerősítő | bal | - | - | - | - | - | - | - | - | - | - | 2 EV6 | 310 | | 47.809556, 19.093188 | Vác |
| PES_123 | Szob felé | eltávoltandó | | útirányjelző | jobb | Rét-ság | 16 km | - | - | - | - | - | - | - | - | | | | 47.809603, 19.093162 | Vác |
| PES_124 | Buda-pest felé | eltávoltandó | | útirányjelző | bal | Rét-ság | 16 km | - | - | - | - | - | - | - | - | | | | 47.809585, 19.093205 | Vác |
| PES_125 | Buda-pest felé | eltávoltandó | | megerősítő | egyenes | - | - | - | - | - | - | - | - | - | - | EV6 | | | 47.809585, 19.093209 | Vác |
| PES_126 | Buda-pest felé | eltávoltandó | | megerősítő | jobb | Buda-pest (Vác) | - | - | - | - | - | - | - | - | - | | | | 47.809696, 19.093006 | Vác |
| PES_127 | Buda-pest felé | eltávoltandó | | egyéb | - | - | - | - | - | - | - | - | - | - | - | EV6 | | "Duna Menté Kerekpáros útvo- nal" "Folyók útja" "Euro- velo.com" | 47.809696, 19.093010 | Vác |
| PES_128 | Buda-pest felé | kihelyezendő | meglévő oszlopra | megerősítő | jobb | - | - | - | - | - | - | - | - | - | - | 2 EV6 | 310 | | 47.809696, 19.093014 | Vác |
| PES_129 | Buda-pest felé | kihelyezendő | új oszlopra | megerősítő | egyenes | - | - | - | - | - | - | - | - | - | - | 2 EV6 | 310 | | 47.812541, 19.087596 | Vác |
| PES_130 | Szob felé | kihelyezendő | új oszlopra | megerősítő | egyenes | - | - | - | - | - | - | - | - | - | - | 2 EV6 | 310 | | 47.812654, 19.087544 | Vác |



Mintarajzok (a felirati tartalom a táblázatban szerepel)



2. ábra - EUROVELO 6 útirányjelzésének módosítása – Vác