




Napirend:

## ELŐTERJESZTÉS

Vác Város Önkormányzat Képviselő-testület  
Városfejlesztési és Környezetvédelmi Bizottság  
2015. év július hónap 7. napi ülésére

**Szám:** 12/10-73/2015.  
**Tárgy:** Vác, Huszár utca 1765/1 hrsz. előtti zöldfelület  
rendezése  
**Melléklet:** – Kérelem  
– Helyszínrajzok (2 db)  
– Kerítés látványterv  
**Előterjesztő:** **Espár Péter mb. osztályvezető**  
**Készítette:** Espár Zsolt – műszaki ügyintéző  
**Előadó:**  
**Előzmény/korábbi döntés:** –  
**Terjedelem:** 6 oldal  
**Bizottsági tárgyalások:** –  
**Döntéshozatal módja:** *nyílt ülés (Mötv. 46. § /1/)*  
*egyszerű többség (Mötv. 47. § /2/)*

**Törvényességi  
véleményezésre bemutatva:** Jogi Osztály




**Törvényességi észrevétel:** Deákné dr. Szarka Anita  
jegyző

Nincs / az alábbi:




**Véleményezésre  
megkapta:** Kökény Szabolcs Pénzügyi és Adó Osztály  
osztályvezető



**Véleményezésre  
megkapta:** Pető Tibor alpolgármester





## Tisztelt Elnök Úr! Tisztelt Bizottság!

A 1765/1 hrsz-ú ingatlan tulajdonosa azzal a kérelemmel kereste meg a Műszaki Osztály Főmérnöki Irodáját, hogy az ingatlanja előtti zöldfelületet a szebb településképp érdekében parkosítsa. A mellékelt helyszínrajzok szerinti területre füvesítést, locsolóberendezést és kerítést tervezett. A kerítés 90 cm magas 3 soros akác deszka kialakításban készülne és az átjárhatóság biztosítva lenne.

Felhívjuk a Tisztelt Bizottság figyelmét, hogy a terület mellett a jelenlegi 2 soros lapjárda kiszélesítésére a város pályázott, melynek elbírálása még folyamatban van. Tekintettel arra, hogy a szélesítés érintheti a kérelmezésben szereplő területet, így ezt követően javasoljuk a megvalósítást.

Kérjük a Tisztelt Bizottságot az előterjesztés megtárgyalására és a határozati javaslat elfogadására.

Vác, 2015. július 2.

*Tisztelettel:*

  
**Espár Péter**  
*mb. osztályvezető*

### ***Határozati javaslat***

Vác Város Önkormányzat Képviselő-testület Városfejlesztési és Környezetvédelmi Bizottsága átruházott hatáskörben úgy dönt, hogy elvi hozzájárulását adja a kérelem szerinti kialakítású zöldfelület, locsolóberendezés és kerítés elkészítéséhez. Továbbá felkéri a Műszaki Osztályt az ennek megfelelő közútkezelői hozzájárulás kiadására, melyre a járdafelújítási pályázat eredményhirdetését követően kerüljön sor.

**Határidő:** A pályázat  
eredményhirdetését  
követően 1 héten belül.

**Felelős:** Műszaki Osztály mb. osztályvezető

2015 JÚN 23.  
12/10-73/2015E2  
06.22.

## KÖZÚTKEZELŐI HOZZÁJÁRULÁSTRÁNTI KÉRELEM

Száma: ..... Előszám: .....  
Melléklet: ..... Előadó: E2S

Az érintett ingatlan címe (helyrajzi száma): 2600 VAC HUSZAR u. 26. 1765/1.

A kérelmező neve, címe: ILLES CSABA u.n. (30/555-8691)

A kapcsolódó hatósági eljárás fajtája (a megfelelő rész aláhúzendő):

építéshez vagy használatbavételhez

telekalakításhoz

egyéb eljáráshoz

(Figyelem! Vázrajz csatolása szükséges.)

## Az eljárás tárgya: .....

Előzmény a közútkezelőnél (a megfelelő rész aláhúzendő): volt nem volt

[pld. az útsatlakozás (kapubeajtó) tervének közútkezelői jóváhagyása, telekalakítás stb.]

Ha volt előzmény, akkor annak száma, kelte: .....

Ha nem volt előzmény, akkor a kérelem tárgyának rövid leírása:

PARKOSÍTÁS, LOC SOLÓ BEFEJÉSESEL  
ÉS DÍSZKERÍTÉS.

Építési engedélyezési eljárás esetén:

rendelkezik-e burkolt útsatlakozással az ingatlan:	igen	nem
ha rendelkezik, akkor kívánna-e változtatni rajta:	igen	nem
az állapotról fotót mellékelnek-e a kérelemhez:	igen	nem

egyebek: .....

Használatbavételi eljárás esetén:


az építkezés előtt rendelkezett-e burkolt útsatlakozással az ingatlan:	igen	nem
ha rendelkezett, akkor változtattak-e rajta:	igen	nem
ha igen, akkor mit változtattak rajta:		

az állapotról fotót mellékelnek-e a kérelemhez:	igen	nem
---	------	-----


ha nem rendelkezett, akkor az építkezés során végezték-e közterületi munkát:	igen	nem
ha igen, annak rövid leírása:		

az állapotról fotót mellékelnek-e a kérelemhez:	igen	nem
---	------	-----

Kelt: .....

  
aláírás

Melléklet: .....



A térkép tájékoztató jellegű, másolata sem hivatalos eljárásban nem használható fel.  
Készült az állami alaprajzok felhasználásával.

**Dátum:** 2015.06.01 16:39  
**Készítette:** ismeretlen  
**Méretarány:** 1:500  
**Koordináta:** 654935.35, 272418.35 - 655030.34, 272541.73  
**Megjegyzés:**



1765/1

15m

3m

4m

26m

18m

20m

4m

bejiresltendő terület.

HUNTER  
PGP

15m

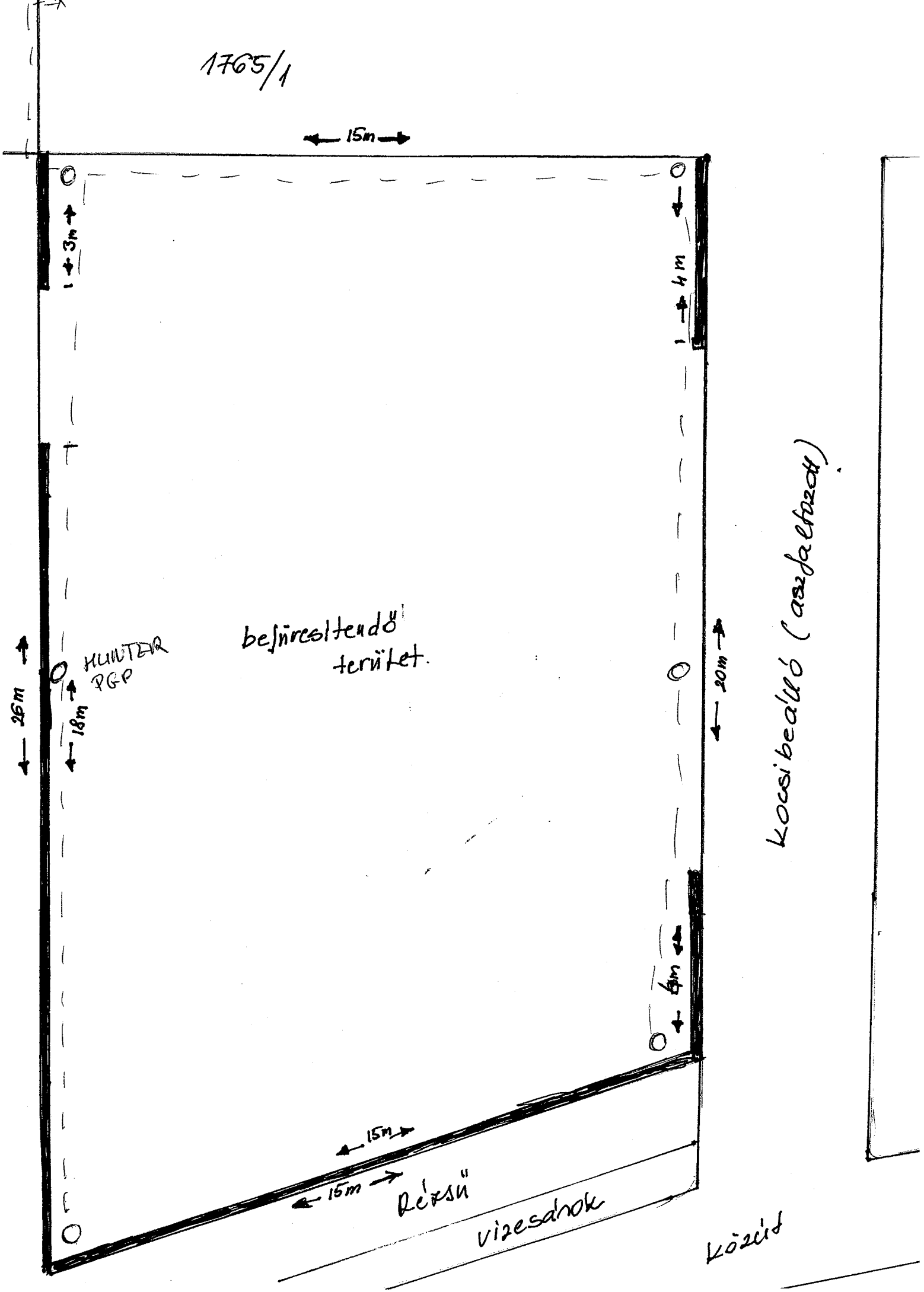
15m


Részü

vizesdök

Köcsibeálló (aszfaltozott)

Köcsis





**A KÉPEN LÁTHATÓŰHOZ HASONLÓ, AZONBAN 3 SOROS KERÍTÉS  
90 CM MAGASSÁGBAN**