



Váci Polgármesteri Hivatal
Műszaki Osztály – Főmérnöki Iroda

Napirend:

ELŐTERJESZTÉS

Vác Város Polgármestere
2021. év május hónap

Szám: 12/410-2/2021.
Tárgy: Dézsma utcai útleválasztás önkormányzati tulajdonba vétele
Melléklet: kérelem, térkép


Előterjesztő: Szabó László osztályvezető
Készítette: Szabó László osztályvezető
Előadó: -


Előzmény/korábbi döntés: -
Terjedelem: 5 oldal

Bizottsági tárgyalások: -

Döntéshozatal módja: nyilvános ülés (Mötv. 46. § (1))

Törvényességi
véleményezésre
bemutatva: Jegyzői Kabinet jogi referense

Törvényességi észrevétel: dr. Zsidel Szilvia
jegyző 


Nincs / az alábbi:

Véleményezésre
megkapta: Kökény Szabolcs Pénzügyi és Adó Osztály
osztályvezető

Véleményezésre
megkapta: Matkovich Ilona Zsuzsanna polgármester

Tisztelt Polgármester Asszony!

Megkeresés érkezett Hivatalunkhoz, melyben Herczeg György a váci 5161/23 hrsz.-ú, 69 m² térmértékű kivett, út megnevezésű ingatlan tulajdonosa ajándékozás jogcímen át kívánja adni az önkormányzat részére a terület tulajdonjogát. A HÉSZ előírja a Dézsma utca 10 méterre történő szélesítését. Az 5161/9 hrsz. tulajdonosa saját költségén az előírt útleválasztást elkészíttette, kialakult az 5161/22 és 5161/23 hrsz.-ú területek. Ahhoz, hogy az önkormányzat tulajdonában lévő Dézsma utca megfelelően lássa el feladatát, megfelelő szélességű legyen, szükséges a 69 m² térmértékű útszakasz átvétele.

A Magyarország helyi önkormányzatairól szóló 2011. évi CLXXXIX. törvény 13. § (1) bekezdése alapján:

„A helyi közügyek, valamint a helyben biztosítható közfeladatok körében ellátandó helyi önkormányzati feladatok különösen:

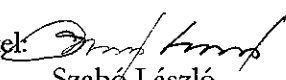
- 1. településfejlesztés, településrendezés;*
- 2. településüzemeltetés (köztemetők kialakítása és fenntartása, a közvilágításról való gondoskodás, kéményseprő-ipari szolgáltatás biztosítása, a helyi közutak és tartozékainak kialakítása és fenntartása, közparkok és egyéb közterületek kialakítása és fenntartása, gépjárművek parkolásának biztosítása);”*

Kérem Tisztelt Polgármester Asszonyt a határozati javaslat elfogadására.

Vác, 2021. május 03.



Tisztelettel:


Szabó László
osztályvezető

Határozati javaslat

Vác város polgármestere a veszélyhelyzet kihirdetéséről és a veszélyhelyzeti intézkedések hatálybalépéséről szóló 27/2021. (I. 29.) Korm. rendelet 1. §-ban kihirdetett veszélyhelyzetre tekintettel a katasztrófavédelemről és a hozzá kapcsolódó egyes törvények módosításáról szóló 2011. évi CXXVIII. törvény 46.§ (4) bekezdésében kapott felhatalmazás alapján Vác Város Önkormányzat Képviselő-testület feladat- és hatáskörében eljárva úgy határoz, hogy támogatja a váci 5161/23 hrsz.-ú út ingyenes, ajándékozás jogcímen történő átvételét. Felkéri a Jegyzői Kabinetet a szerződésalkötés előkészítésére.

Határidő: azonnal

Felelős: Műszaki Osztály vezetője



Vác a Dunakanyar szíve

u GM

11
-1-1
30

Nagy Lászlóné

Feladó: Kiss Szilvia
Küldve: kedd 2021. április 20 7:47
Címzett: Nagy Lászlóné
Tárgy: FW: Kérelem

VÁCI POLGÁRMESTERI HIVATAL ②	
2021 APR 22 12/410-100.21	
Szám:	Előszám:
Melléklet:	Előadó: P.B.

From: dr. Grmela Judit <kozbeszerzes@varoshaza.vac.hu>
Sent: Monday, April 19, 2021 4:44 PM
To: Fejlesztés 1 <fejleszt01@varoshaza.vac.hu>; Kiss Szilvia <ik5@varoshaza.vac.hu>
Subject: FW: Kérelem

dr. Grmela Judit
aljegyző

Vác Város Önkormányzat
2600 Vác, Március 15. tér 11.
tel: 27/513-410, 30/934-8346
email: kozbeszerzes@varoshaza.vac.hu
aljegyzo@varoshaza.vac.hu

From: Herczeg György
Sent: Monday, April 19, 2021 4:33 PM
To: dr. Zsided Szilvia <jegyzo@varoshaza.vac.hu>
Cc: Főmérnökség <fomernokseg@varoshaza.vac.hu>
Subject: Kérelem

Tisztelt Zsided Szilvia!

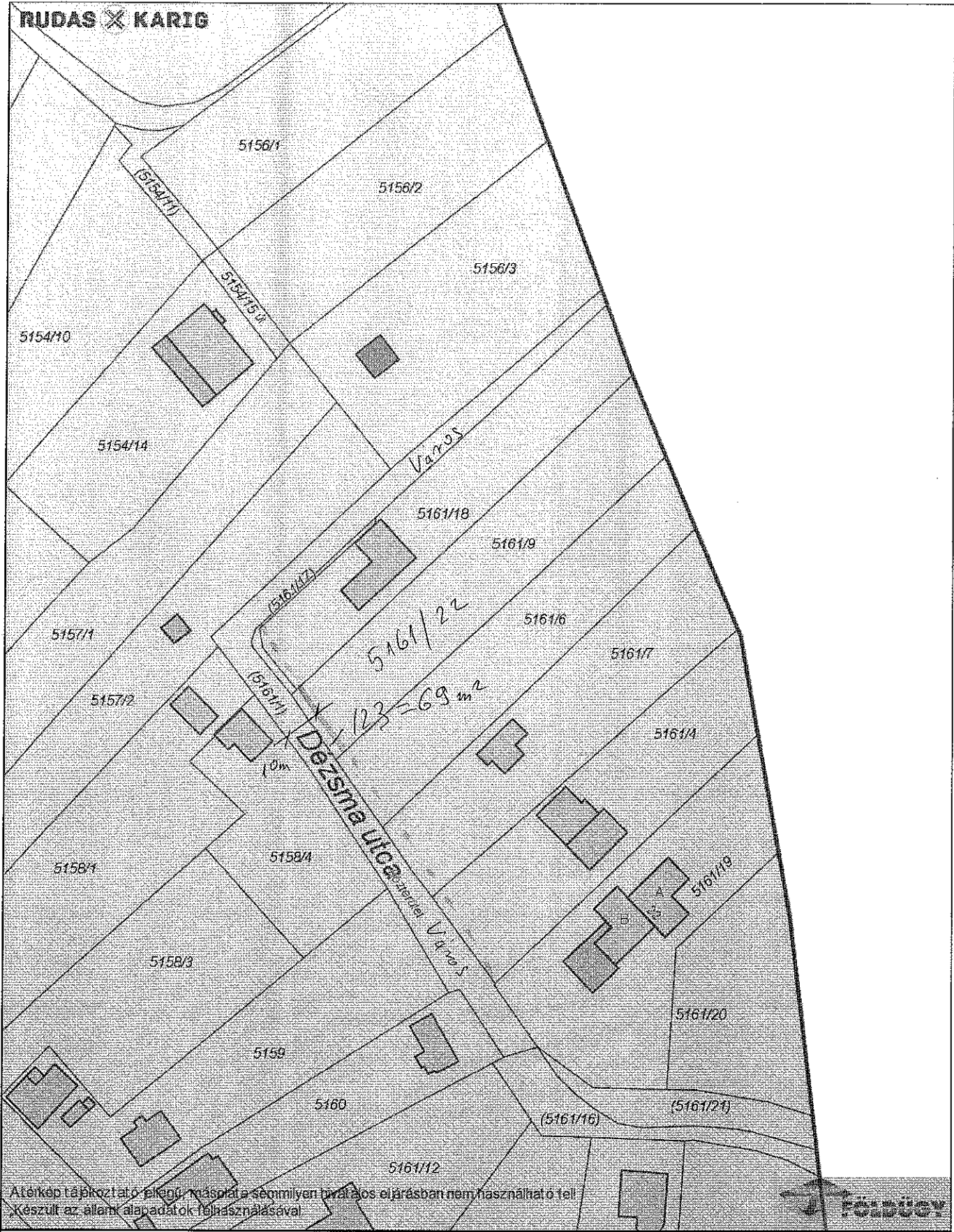
Szeretnénk egy tavalyi, a helyi építési szabályzatban előírt útszélesítés miatti telekalakítás által létrejött útnak az Önkormányzatnak való ajándékozását elindítani.
Kérjük szíves segítségét ez ügyben.

A kialakult út helyrajzi száma: 5161/23. Helyileg pedig a Bácska dűlőben van, a Dézsma utcában.

Üdvözlettel:
Herczeg György

gyorgy.herczeg@gmail.com

RUDAS X KARIG



A térkép tájékoztató jellegű, másolata semmilyen hivatalos eljárásban nem használható fel!
Készült az államföldrajzi adatok felhasználásával.

Dátum: 2021.04.26 08:51

Készítette:

Méretarány: 1:1000

Koordináta: 657676.67, 272199.68 - 657866.64, 272446.44

Megjegyzés:



adatok felhasználásával készült.

