













Vác-Északkeleti Városkapu, Rádi út - Vásár utca -  
Damjanich utca - Magyar utca által határolt terület  
Telepítési tanulmányterve

JELMAGYARÁZAT

- Tervezési terület határa
- Telekhatár
- Lakótelep
- Javasolt telekhatár
- Tervezett épület
- Tervezett terepszint alatti épület
- Távlati beépítési lehetőség
- Zöldfelület
- Útburkolat
- Sétány
- Tervezett fák
- Vízfelület

TERVEZŐ:  <b>KORÉNYI ÉS TÁRSAI ÉPÍTÉSZIRODA KFT.</b> 1124. Budapest, Sashegyi út 15.			
Javaslat		Dátum: 2020. szeptember	
Rajzcím: Beépítést alátámasztó számítás			
VEZETŐ TELEPÜLÉS- RENDEZŐ TERVEZŐ:  <b>KORÉNYI ANDRÁS</b> TT1 01-2590/01	 <b>ZOLTAI ISTVÁN</b> É1 01-0147	 <b>NAGY CSILLA</b> TT1 01-1210/06	Lépték:  1:2000
KÖZMŰ:  <b>BENEDEK PÉTER</b> VZT-13-16318	KÖZLEKEDÉS:  <b>JORDÁN PÉTER</b> T-01-2129	KÖRNYEZET:  <b>DIMA ANDRÁS</b> T-01-2130	Rajzszám:  J-3
 <b>DIMA ANDRÁS</b> T-01-2130	 <b>RHORER ÁDÁM</b> K1 1-01-3157	 <b>NEMES ZOLTÁN</b> K1 01 5053	